



พระราชกฤษฎีกา

กำหนดเขตสำรวจการจัดรูปที่ดิน
ในท้องที่ตำบลท้อแท้ อำเภอวัดโบสถ์ และตำบลบ้านป่า
ตำบลมะขามสูง อำเภอเมืองพิษณุโลก จังหวัดพิษณุโลก
พ.ศ. ๒๕๖๔

พระบาทสมเด็จพระปรเมนทรรามาธิบดีศรีสินทรมหาวชิราลงกรณ

พระวชิรเกล้าเจ้าอยู่หัว

ให้ไว้ ณ วันที่ ๙ กุมภาพันธ์ พ.ศ. ๒๕๖๔
เป็นปีที่ ๖ ในรัชกาลปัจจุบัน

พระบาทสมเด็จพระปรเมนทรรามาธิบดีศรีสินทรมหาวชิราลงกรณ พระวชิรเกล้าเจ้าอยู่หัว
มีพระบรมราชโองการโปรดเกล้าฯ ให้ประกาศว่า

โดยที่เป็นการสมควรกำหนดเขตสำรวจการจัดรูปที่ดิน ในท้องที่ตำบลท้อแท้ อำเภอวัดโบสถ์
และตำบลบ้านป่า ตำบลมะขามสูง อำเภอเมืองพิษณุโลก จังหวัดพิษณุโลก

อาศัยอำนาจตามความในมาตรา ๑๗๕ ของรัฐธรรมนูญแห่งราชอาณาจักรไทย
และมาตรา ๓๒ วรรคหนึ่ง แห่งพระราชบัญญัติจัดรูปที่ดินเพื่อเกษตรกรรม พ.ศ. ๒๕๕๘
จึงทรงพระกรุณาโปรดเกล้าฯ ให้ตราพระราชกฤษฎีกาขึ้นไว้ ดังต่อไปนี้

มาตรา ๑ พระราชกฤษฎีกานี้เรียกว่า “พระราชกฤษฎีกากำหนดเขตสำรวจการจัดรูปที่ดิน
ในท้องที่ตำบลท้อแท้ อำเภอวัดโบสถ์ และตำบลบ้านป่า ตำบลมะขามสูง อำเภอเมืองพิษณุโลก
จังหวัดพิษณุโลก พ.ศ. ๒๕๖๔”

มาตรา ๒ พระราชกฤษฎีกานี้ให้ใช้บังคับตั้งแต่วันถัดจากวันประกาศในราชกิจจานุเบกษา เป็นต้นไป

มาตรา ๓ เขตสำรวจการจัดรูปที่ดินตามพระราชกฤษฎีกานี้ อยู่ในท้องที่ตำบลท้อแท้ อำเภอวัดโบสถ์ และตำบลบ้านป่า ตำบลมะขามสูง อำเภอเมืองพิษณุโลก จังหวัดพิษณุโลก ทั้งนี้ ภายในแนวเขตตามแผนที่ท้ายพระราชกฤษฎีกานี้

มาตรา ๔ ให้รัฐมนตรีว่าการกระทรวงเกษตรและสหกรณ์และรัฐมนตรีว่าการกระทรวงมหาดไทย รักษาการตามพระราชกฤษฎีกานี้

ผู้รับสนองพระบรมราชโองการ

พลเอก ประยุทธ์ จันทร์โอชา

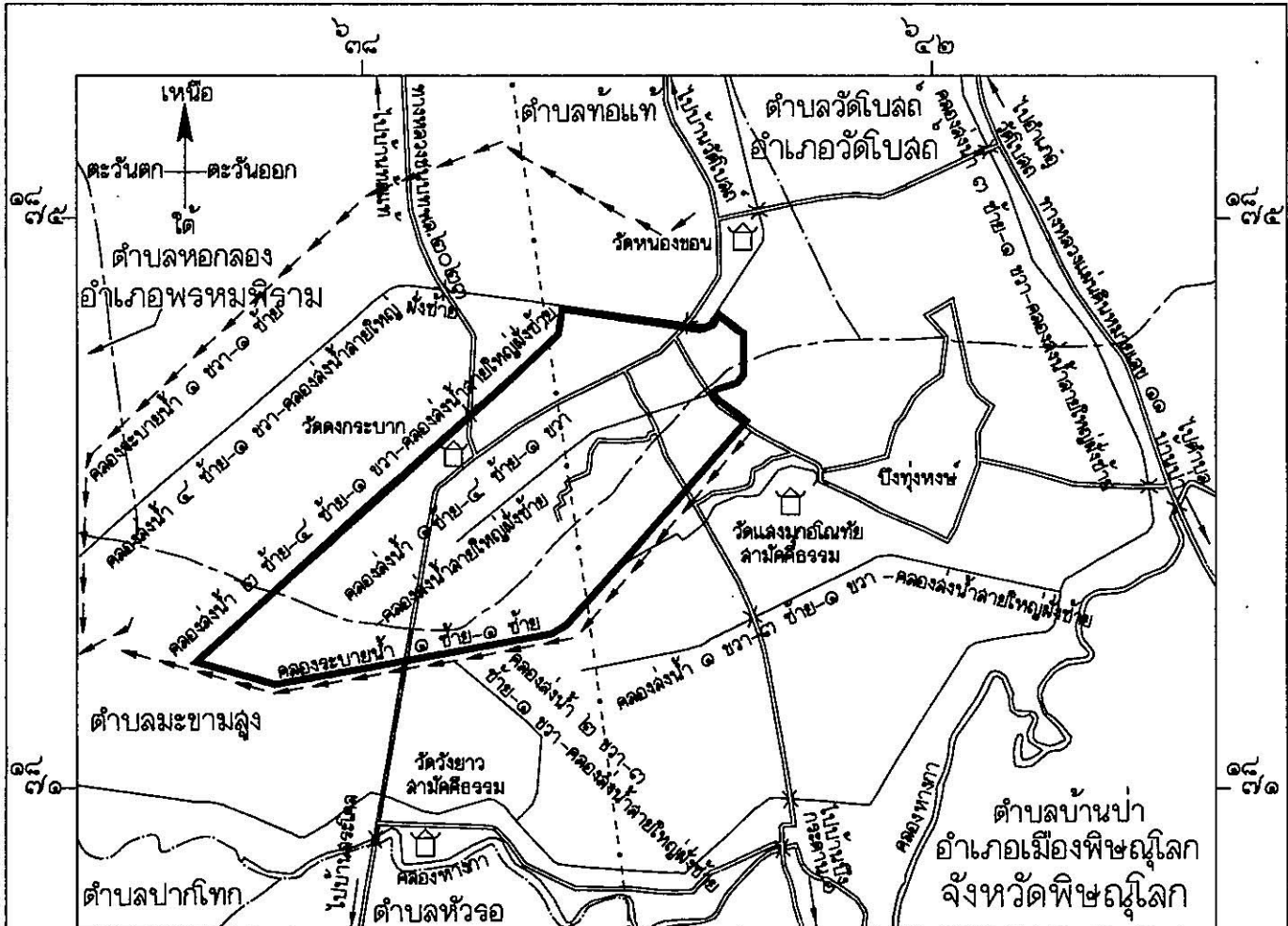
นายกรัฐมนตรี

แผนที่ท้ายพระราชกฤษฎีกา
กำหนดเขตสำรวจการจัดรูปที่ดิน
ในท้องที่ตำบลท้อแท้ อำเภอวัดโบสถ์
และตำบลบ้านป่า ตำบลมะขามสูง อำเภอเมืองพิษณุโลก จังหวัดพิษณุโลก











พ.ศ. ๒๕๖๔


มาตราส่วน ๑ : ๕๐,๐๐๐


๐ ๐ ๒ กิโลเมตร




เครื่องหมาย

-  แนวเขตสำรวจการจัดรูปที่ดิน
-  เขตอำเภอ เขตกิ่งอำเภอ
-  เขตตำบล เขตองค์การบริหารส่วนตำบล
-  แนวสายส่งไฟฟ้าค้ำยสูง
-  ทางหลวง ถนน ซอย
-  ละพาน
-  อ่างเก็บน้ำ หนอง บึง
-  คลองล่งน้ำ
-  คลองระบายน้ำ
-  วัด ศาลนถสถาน


(นายชยุต ธรรมนิตยกุล)
วิศวกรชลประทานชำนาญการพิเศษ
ผู้อำนวยการลุ่มน้ำวิศวกรรม


(นายกิตติพร ฉวีสุข)
ผู้เชี่ยวชาญด้านวิศวกรรมชลประทาน
(ด้านจัดรูปที่ดินเพื่อเกษตรกรรม)


(นายวิโรจน์ อังคฤกษ์)
หัวหน้าสำนักงานจัดรูปที่ดินกลาง

หมายเหตุ :- เหตุผลในการประกาศใช้พระราชกฤษฎีกานี้ คือ เนื่องจากคณะกรรมการจัดรูปที่ดินกลาง เห็นสมควรกำหนดให้พื้นที่ที่ทำเกษตรกรรม ในท้องที่ตำบลห่อแท้ อำเภอวัดโบสถ์ และตำบลบ้านป่า ตำบลมะขามสูง อำเภอเมืองพิษณุโลก จังหวัดพิษณุโลก เป็นเขตโครงการจัดรูปที่ดิน สมควรกำหนด เขตสำรวจการจัดรูปที่ดินในท้องที่ดังกล่าว เพื่อให้พนักงานเจ้าหน้าที่หรือผู้ซึ่งปฏิบัติงานร่วมกับ พนักงานเจ้าหน้าที่มีอำนาจเข้าไปทำการสำรวจพื้นที่ที่จะจัดทำเป็นโครงการจัดรูปที่ดิน จึงจำเป็นต้องตราพระราชกฤษฎีกานี้