



กฎกระทรวง

ให้ใช้บังคับผังเมืองรวมชุมชนระโนด จังหวัดสงขลา

พ.ศ. ๒๕๖๒

อาศัยอำนาจตามความในมาตรา ๕ วรรคหนึ่ง แห่งพระราชบัญญัติการผังเมือง พ.ศ. ๒๕๑๘ และมาตรา ๒๖ วรรคหนึ่ง แห่งพระราชบัญญัติการผังเมือง พ.ศ. ๒๕๑๘ ซึ่งแก้ไขเพิ่มเติมโดยพระราชบัญญัติการผังเมือง (ฉบับที่ ๔) พ.ศ. ๒๕๕๘ รัฐมนตรีว่าการกระทรวงมหาดไทย ออกกฎกระทรวงไว้ดังต่อไปนี้

ข้อ ๑ ให้ใช้บังคับผังเมืองรวม ในท้องที่ตำบลท่าบอน ตำบลบ้านใหม่ ตำบลระโนด ตำบลปากแตระ ตำบลระวะ และตำบลพังยาง อำเภอระโนด จังหวัดสงขลา ภายในแนวเขตตามแผนที่ท้ายกฎกระทรวงนี้

ข้อ ๒ การวางแผนและจัดทำผังเมืองรวมตามกฎกระทรวงนี้ มีวัตถุประสงค์เพื่อใช้เป็นแนวทางในการพัฒนา และการดำรงรักษาเมืองและบริเวณที่เกี่ยวข้องหรือชนบท ในด้านการใช้ประโยชน์ในทรัพย์สิน การคมนาคมและการขนส่ง การสาธารณสุขปโภค บริการสาธารณะและสภาพแวดล้อม ในบริเวณแนวเขตตามข้อ ๑ ให้สอดคล้องกับการพัฒนาระบบเศรษฐกิจและสังคมของประเทศตามแผนพัฒนาเศรษฐกิจและสังคมแห่งชาติ

ข้อ ๓ ผังเมืองรวมตามกฎกระทรวงนี้ มีนโยบายและมาตรการเพื่อจัดระบบการใช้ประโยชน์ที่ดิน โครงข่ายคมนาคมขนส่งและบริการสาธารณะให้มีประสิทธิภาพ สามารถรองรับและสอดคล้องกับการขยายตัวของชุมชนในอนาคต รวมทั้งส่งเสริมและพัฒนาเศรษฐกิจ โดยมีสาระสำคัญ ดังต่อไปนี้

(๑) ส่งเสริมและพัฒนาชุมชนให้เป็นพื้นที่เพื่อการอยู่อาศัยและเกษตรกรรมของจังหวัดสงขลา

(๒) ส่งเสริมและพัฒนาการบริการขั้นพื้นฐานในด้านการคมนาคม การขนส่ง การให้บริการทางสังคม การสาธารณสุขปโภคและสาธารณูปการให้เพียงพอและได้มาตรฐาน

(๓) สร้างฐานทางเศรษฐกิจและอุตสาหกรรมเพื่อให้เป็นแหล่งจ้างงาน โดยพัฒนาให้เป็นเมืองพัฒนาอุตสาหกรรมที่ใช้วัตถุดิบในท้องถิ่น

(๔) จัดระเบียบการใช้ประโยชน์ที่ดินในพื้นที่ชุมชน และพื้นที่เกษตรกรรมให้มีการพัฒนาอย่างสมดุลและยั่งยืน โดยส่งเสริมการพัฒนาที่เหมาะสมกับสภาพพื้นที่ และสอดคล้องกับบทบาทหน้าที่ของชุมชน

(๕) สงวนและอนุรักษ์ทรัพยากรธรรมชาติและสิ่งแวดล้อมให้คงสภาพที่สมบูรณ์

(๖) พัฒนาและส่งเสริมให้เป็นสถานที่ท่องเที่ยวที่สำคัญ

(๗) กำหนดพื้นที่และสนับสนุนให้มีการพัฒนาการเกษตรในพื้นที่ที่เหมาะสม

(๘) เสนอแนะแนวทางในการพัฒนาสาธารณูปโภคและสาธารณูปการให้แก่ชุมชน

ข้อ ๔ การใช้ประโยชน์ที่ดินภายในเขตผังเมืองรวม ให้เป็นไปตามแผนผังกำหนดการใช้ประโยชน์ที่ดินตามที่ได้จำแนกประเภท แผนผังแสดงโครงการคมนาคมและขนส่ง และรายการประกอบแผนผังทำกฎกระทรวงนี้

ข้อ ๕ การใช้ประโยชน์ที่ดินตามแผนผังกำหนดการใช้ประโยชน์ที่ดินตามที่ได้จำแนกประเภททำกฎกระทรวงนี้ ให้เป็นไปตามต่อไปนี้

(๑) ที่ดินในบริเวณหมายเลข ๑.๑ ถึงหมายเลข ๑.๒๖ ที่กำหนดไว้เป็นสีเหลือง ให้เป็นที่ดินประเภทที่อยู่อาศัยหนาแน่นน้อย

(๒) ที่ดินในบริเวณหมายเลข ๒.๑ ถึงหมายเลข ๒.๘ ที่กำหนดไว้เป็นสีส้ม ให้เป็นที่ดินประเภทที่อยู่อาศัยหนาแน่นปานกลาง

(๓) ที่ดินในบริเวณหมายเลข ๓.๑ ถึงหมายเลข ๓.๔ ที่กำหนดไว้เป็นสีแดง ให้เป็นที่ดินประเภทพาณิชยกรรมและที่อยู่อาศัยหนาแน่นมาก

(๔) ที่ดินในบริเวณหมายเลข ๔.๑ ถึงหมายเลข ๔.๔๕ ที่กำหนดไว้เป็นสีเขียว ให้เป็นที่ดินประเภทชนบทและเกษตรกรรม

(๕) ที่ดินในบริเวณหมายเลข ๕.๑ ถึงหมายเลข ๕.๔ ที่กำหนดไว้เป็นสีเขียวอ่อน ให้เป็นที่ดินประเภทที่โล่งเพื่อนันทนาการและการรักษาคุณภาพสิ่งแวดล้อม

(๖) ที่ดินในบริเวณหมายเลข ๖.๑ ถึงหมายเลข ๖.๓๑ ที่กำหนดไว้เป็นสีเขียวมะกอก ให้เป็นที่ดินประเภทสถาบันการศึกษา

(๗) ที่ดินในบริเวณหมายเลข ๗.๑ และหมายเลข ๗.๒ ที่กำหนดไว้เป็นสีฟ้า ให้เป็นที่ดินประเภทที่โล่งเพื่อการรักษาคุณภาพสิ่งแวดล้อม

(๘) ที่ดินในบริเวณหมายเลข ๘.๑ ถึงหมายเลข ๘.๓๓ ที่กำหนดไว้เป็นสีเทาอ่อน ให้เป็นที่ดินประเภทสถาบันศาสนา

(๙) ที่ดินในบริเวณหมายเลข ๙.๑ ถึงหมายเลข ๙.๒๑ ที่กำหนดไว้เป็นสีน้ำเงิน ให้เป็นที่ดินประเภทสถาบันราชการ การสาธารณูปโภคและสาธารณูปการ

ข้อ ๖ ที่ดินประเภทที่อยู่อาศัยหนาแน่นน้อย ให้ใช้ประโยชน์ที่ดินเพื่อการอยู่อาศัย สถาบันราชการ การสาธารณสุขปโภคและสาธารณูปการเป็นส่วนใหญ่ สำหรับการให้ประโยชน์ที่ดินเพื่อกิจการอื่น ให้ใช้ได้ไม่เกินร้อยละสิบของที่ดินประเภทนี้ในแต่ละบริเวณ

ที่ดินประเภทนี้ ห้ามใช้ประโยชน์ที่ดินเพื่อกิจการตามที่กำหนด ดังต่อไปนี้

(๑) โรงงานทุกจำพวกตามกฎหมายว่าด้วยโรงงาน เว้นแต่โรงงานตามประเภท ชนิด และจำพวกที่กำหนดให้ดำเนินการได้ตามบัญชีท้ายกฎกระทรวงนี้ และโรงงานบำบัดน้ำเสียรวมของชุมชน

(๒) คลังน้ำมันและสถานที่เก็บรักษาน้ำมัน ลักษณะที่สาม ตามกฎหมายว่าด้วยการควบคุม น้ำมันเชื้อเพลิง เพื่อการจำหน่าย

(๓) คลังก๊าซปิโตรเลียมเหลว สถานที่บรรจุก๊าซปิโตรเลียมเหลวประเภทโรงบรรจุ สถานที่บรรจุก๊าซปิโตรเลียมเหลวประเภทห้องบรรจุ และสถานที่เก็บรักษาก๊าซปิโตรเลียมเหลวประเภทโรงเก็บ ตามกฎหมายว่าด้วยการควบคุม น้ำมันเชื้อเพลิง

(๔) เลี้ยงสัตว์ทุกชนิดเพื่อการค้า

(๕) สุสานและฌาปนสถานตามกฎหมายว่าด้วยสุสานและฌาปนสถาน

(๖) จัดสรรที่ดินเพื่อประกอบอุตสาหกรรม

(๗) การอยู่อาศัยหรือประกอบพาณิชย์กรรมประเภทอาคารขนาดใหญ่

(๘) สถานที่เก็บสินค้าซึ่งเป็นที่เก็บ พัก หรือขนถ่ายสินค้าหรือสิ่งของเพื่อประโยชน์ทางการค้าหรืออุตสาหกรรม แต่ไม่รวมถึงการเก็บสินค้าหรือสิ่งของเพื่อรอการจำหน่าย ณ สถานที่นั้น

(๙) โรงฆ่าสัตว์ตามกฎหมายว่าด้วยการควบคุมการฆ่าสัตว์เพื่อการจำหน่ายเนื้อสัตว์

(๑๐) ไซโลเก็บผลิตผลทางการเกษตร

(๑๑) กำจัดมูลฝอย

(๑๒) ซื้อมายหรือเก็บชิ้นส่วนเครื่องจักรกลเก่า

(๑๓) ซื้อมายหรือเก็บเศษวัสดุ

การใช้ประโยชน์ที่ดินริมทางหลวงแผ่นดินหมายเลข ๔๐๘ และทางหลวงแผ่นดิน หมายเลข ๔๐๘๓ ให้มีที่ว่างตามแนวนานริมเขตทางไม่น้อยกว่า ๑๐ เมตร

การใช้ประโยชน์ที่ดินริมฝั่งแม่น้ำ ลำคลอง หรือแหล่งน้ำสาธารณะ ให้มีที่ว่างตามแนวนานริมฝั่งตามสภาพธรรมชาติของแม่น้ำ ลำคลอง หรือแหล่งน้ำสาธารณะไม่น้อยกว่า ๑๐ เมตร เว้นแต่เป็นการก่อสร้างเพื่อการคมนาคมทางน้ำหรือการสาธารณสุขปโภค

ข้อ ๗ ที่ดินประเภทที่อยู่อาศัยหนาแน่นปานกลาง ให้ใช้ประโยชน์ที่ดินเพื่อการอยู่อาศัย สถาบันราชการ การสาธารณสุขปโภคและสาธารณูปการเป็นส่วนใหญ่ สำหรับการให้ประโยชน์ที่ดินเพื่อกิจการอื่น ให้ใช้ได้ไม่เกินร้อยละสิบห้าของที่ดินประเภทนี้ในแต่ละบริเวณ

ที่ดินประเภทนี้ ห้ามใช้ประโยชน์ที่ดินเพื่อกิจการตามที่กำหนด ดังต่อไปนี้

(๑) โรงงานทุกจำพวกตามกฎหมายว่าด้วยโรงงาน เว้นแต่โรงงานตามประเภท ชนิด และจำพวกที่กำหนดให้ดำเนินการได้ตามบัญชีท้ายกฎกระทรวงนี้ และโรงงานบำบัดน้ำเสียรวมของชุมชน

(๒) คลังน้ำมันและสถานที่เก็บรักษาน้ำมัน ลักษณะที่สาม ตามกฎหมายว่าด้วยการควบคุม น้ำมันเชื้อเพลิง เพื่อการจำหน่าย

(๓) คลังก๊าซปิโตรเลียมเหลว สถานที่บรรจุก๊าซปิโตรเลียมเหลวประเภทโรงบรรจุ สถานที่บรรจุก๊าซปิโตรเลียมเหลวประเภทห้องบรรจุ และสถานที่เก็บรักษาก๊าซปิโตรเลียมเหลวประเภทโรงเก็บ ตามกฎหมายว่าด้วยการควบคุมน้ำมันเชื้อเพลิง

(๔) เลี้ยงสัตว์ทุกชนิดเพื่อการค้า

(๕) สุสานและฌาปนสถานตามกฎหมายว่าด้วยสุสานและฌาปนสถาน

(๖) จัดสรรที่ดินเพื่อประกอบอุตสาหกรรม

(๗) สถานที่เก็บสินค้าซึ่งเป็นที่เก็บ พัก หรือขนถ่ายสินค้าหรือสิ่งของเพื่อประโยชน์ทางการค้าหรืออุตสาหกรรม แต่ไม่รวมถึงการเก็บสินค้าหรือสิ่งของเพื่อรอการจำหน่าย ณ สถานที่นั้น

(๘) โรงฆ่าสัตว์ตามกฎหมายว่าด้วยการควบคุมการฆ่าสัตว์เพื่อการจำหน่ายเนื้อสัตว์

(๙) ไซโลเก็บผลิตผลทางการเกษตร

(๑๐) กำจัดมูลฝอย

(๑๑) ซ่อมแซมหรือเก็บชิ้นส่วนเครื่องจักรกลเก่า

(๑๒) ซ่อมแซมหรือเก็บเศษวัสดุ

การใช้ประโยชน์ที่ดินริมทางหลวงแผ่นดินหมายเลข ๔๐๘ และทางหลวงแผ่นดิน หมายเลข ๔๐๘๓ ให้มีที่ว่างตามแนวนานริมเขตทางไม่น้อยกว่า ๑๐ เมตร

การใช้ประโยชน์ที่ดินริมฝั่งแม่น้ำ ลำคลอง หรือแหล่งน้ำสาธารณะ ให้มีที่ว่างตามแนวนานริมฝั่งตามสภาพธรรมชาติของแม่น้ำ ลำคลอง หรือแหล่งน้ำสาธารณะไม่น้อยกว่า ๑๐ เมตร เว้นแต่เป็นการก่อสร้างเพื่อการคมนาคมทางน้ำหรือการสาธารณสุขปโภค

ข้อ ๘ ที่ดินประเภทพาณิชยกรรมและที่อยู่อาศัยหนาแน่นมาก ให้ใช้ประโยชน์ที่ดินเพื่อพาณิชยกรรม การอยู่อาศัย สถาปนาราชการ การสาธารณสุขปโภคและสาธารณสุขการเป็นส่วนใหญ่ สำหรับการให้ประโยชน์ที่ดินเพื่อกิจการอื่น ให้ใช้ได้ไม่เกินร้อยละสิบของที่ดินประเภทนี้ในแต่ละบริเวณ

ที่ดินประเภทนี้ ห้ามใช้ประโยชน์ที่ดินเพื่อกิจการตามที่กำหนด ดังต่อไปนี้

(๑) โรงงานทุกจำพวกตามกฎหมายว่าด้วยโรงงาน เว้นแต่โรงงานตามประเภท ชนิด และจำพวกที่กำหนดให้ดำเนินการได้ตามบัญชีท้ายกฎกระทรวงนี้ และโรงงานบำบัดน้ำเสียรวมของชุมชน

(๒) คลังน้ำมัน สถานที่เก็บรักษาน้ำมัน ลักษณะที่สาม สถานีบริการน้ำมันประเภท ก สถานีบริการน้ำมันประเภท ข สถานีบริการน้ำมันประเภท ค ลักษณะที่สอง สถานีบริการน้ำมันประเภท จ ลักษณะที่สอง และสถานีบริการน้ำมันประเภท ฉ ตามกฎหมายว่าด้วยการควบคุมน้ำมันเชื้อเพลิง เพื่อการจำหน่าย

(๓) คลังก๊าซปิโตรเลียมเหลว สถานที่บรรจุก๊าซปิโตรเลียมเหลวประเภทโรงบรรจุ สถานที่บรรจุก๊าซปิโตรเลียมเหลวประเภทห้องบรรจุ สถานที่เก็บรักษาก๊าซปิโตรเลียมเหลวประเภทโรงเก็บ และสถานีบริการก๊าซปิโตรเลียมเหลว ตามกฎหมายว่าด้วยการควบคุมน้ำมันเชื้อเพลิง

(๔) เลี้ยงสัตว์ทุกชนิดเพื่อการค้า

(๕) สุสานและฌาปนสถานตามกฎหมายว่าด้วยสุสานและฌาปนสถาน

(๖) จัดสรรที่ดินเพื่อประกอบอุตสาหกรรม

(๗) สถานที่เก็บสินค้าซึ่งเป็นที่ยกเก็บ พัก หรือขนถ่ายสินค้าหรือสิ่งของเพื่อประโยชน์ทางการค้าหรืออุตสาหกรรม แต่ไม่รวมถึงการเก็บสินค้าหรือสิ่งของเพื่อรอการจำหน่าย ณ สถานที่นั้น

(๘) โรงฆ่าสัตว์ตามกฎหมายว่าด้วยการควบคุมการฆ่าสัตว์เพื่อการจำหน่ายเนื้อสัตว์

(๙) ไซโลเก็บผลิตผลทางการเกษตร

(๑๐) กำจัดมูลฝอย

(๑๑) ซ่อมแซมหรือเก็บชิ้นส่วนเครื่องจักรกลเก่า

(๑๒) ซ่อมแซมหรือเก็บเศษวัสดุ

การใช้ประโยชน์ที่ดินริมทางหลวงแผ่นดินหมายเลข ๔๐๘ และทางหลวงแผ่นดินหมายเลข ๔๐๘๓ ให้มีที่ว่างตามแนวนานริมเขตทางไม่น้อยกว่า ๑๐ เมตร

การใช้ประโยชน์ที่ดินริมฝั่งแม่น้ำ ลำคลอง หรือแหล่งน้ำสาธารณะ ให้มีที่ว่างตามแนวนานริมฝั่งตามสภาพธรรมชาติของแม่น้ำ ลำคลอง หรือแหล่งน้ำสาธารณะไม่น้อยกว่า ๑๐ เมตร เว้นแต่เป็นการก่อสร้างเพื่อการคมนาคมทางน้ำหรือการสาธารณสุขปโภค

ข้อ ๙ ที่ดินประเภทชนบทและเกษตรกรรม ให้ใช้ประโยชน์ที่ดินเพื่อเกษตรกรรม หรือเกี่ยวข้องกับเกษตรกรรม สถาบันราชการ การสาธารณสุขปโภคและสาธารณสุขการเป็นส่วนใหญ่ สำหรับการให้ประโยชน์ที่ดินเพื่อกิจการอื่น ให้ใช้ได้ไม่เกินร้อยละสิบของที่ดินประเภทนี้ในแต่ละบริเวณ ที่ดินประเภทนี้ ห้ามใช้ประโยชน์ที่ดินเพื่อกิจการตามที่กำหนด ดังต่อไปนี้

(๑) โรงงานทุกจำพวกตามกฎหมายว่าด้วยโรงงาน เว้นแต่โรงงานตามประเภท ชนิด และจำพวกที่กำหนดให้ดำเนินการได้ตามบัญชีท้ายกฎกระทรวงนี้ และโรงงานบำบัดน้ำเสียรวมของชุมชน

(๒) คลังน้ำมัน สถานที่เก็บรักษาน้ำมัน ลักษณะที่สาม สถานีบริการน้ำมันประเภท ก สถานีบริการน้ำมันประเภท ข สถานีบริการน้ำมันประเภท ค ลักษณะที่สอง สถานีบริการน้ำมันประเภท จ ลักษณะที่สอง และสถานีบริการน้ำมันประเภท ฉ ตามกฎหมายว่าด้วยการควบคุมน้ำมันเชื้อเพลิง เพื่อการจำหน่าย

(๓) คลังก๊าซปิโตรเลียมเหลว สถานที่บรรจุก๊าซปิโตรเลียมเหลวประเภทโรงบรรจุ สถานที่บรรจุก๊าซปิโตรเลียมเหลวประเภทห้องบรรจุ และสถานที่เก็บรักษาก๊าซปิโตรเลียมเหลวประเภทโรงเก็บ ตามกฎหมายว่าด้วยการควบคุมน้ำมันเชื้อเพลิง

(๔) โรงแรมตามกฎหมายว่าด้วยโรงแรม

- (๕) จัดสรรที่ดินเพื่อประกอบอุตสาหกรรม
- (๖) จัดสรรที่ดินเพื่อประกอบพาณิชยกรรม
- (๗) จัดสรรที่ดินเพื่อการอยู่อาศัย
- (๘) การอยู่อาศัยหรือประกอบพาณิชยกรรมประเภทอาคารขนาดใหญ่
- (๙) การอยู่อาศัยหรือประกอบพาณิชยกรรมประเภทห้องแถว ตึกแถว หรือบ้านแถว
- (๑๐) การอยู่อาศัยประเภทอาคารชุด หอพัก หรืออาคารอยู่อาศัยรวม

การใช้ประโยชน์ที่ดินประเภทนี้ ในบริเวณหมายเลข ๔.๑ หมายเลข ๔.๒ หมายเลข ๔.๓ หมายเลข ๔.๕ หมายเลข ๔.๑๓ หมายเลข ๔.๑๔ และหมายเลข ๔.๑๙ ให้ใช้ประโยชน์เพื่อเกษตรกรรมที่ใช้น้ำจืด

การใช้ประโยชน์ที่ดินประเภทนี้ ในบริเวณหมายเลข ๔.๔ หมายเลข ๔.๖ ถึงหมายเลข ๔.๑๒ หมายเลข ๔.๑๕ ถึงหมายเลข ๔.๑๘ และหมายเลข ๔.๒๐ ถึงหมายเลข ๔.๔๕ ให้ใช้ประโยชน์เพื่อเกษตรกรรมและการเพาะเลี้ยงสัตว์น้ำเค็ม

การใช้ประโยชน์ที่ดินริมทางหลวงแผ่นดินหมายเลข ๔๐๘ และทางหลวงแผ่นดินหมายเลข ๔๐๘๓ ให้มีที่ว่างตามแนวนานริมเขตทางไม่น้อยกว่า ๑๐ เมตร

การใช้ประโยชน์ที่ดินริมฝั่งแม่น้ำ ลำคลอง หรือแหล่งน้ำสาธารณะ ให้มีที่ว่างตามแนวนานริมฝั่งตามสภาพธรรมชาติของแม่น้ำ ลำคลอง หรือแหล่งน้ำสาธารณะไม่น้อยกว่า ๑๐ เมตร เว้นแต่เป็นการก่อสร้างเพื่อการคมนาคมทางน้ำหรือการสาธารณสุขปโภค

ข้อ ๑๐ ที่ดินประเภทที่โล่งเพื่อนันทนาการและการรักษาคุณภาพสิ่งแวดล้อมเฉพาะที่ดินซึ่งเป็นของรัฐ ให้ใช้ประโยชน์ที่ดินเพื่อนันทนาการหรือเกี่ยวข้องกับนันทนาการ การรักษาคุณภาพสิ่งแวดล้อมหรือสาธารณสุขประโยชน์เท่านั้น

ที่ดินประเภทนี้ซึ่งเอกชนเป็นเจ้าของหรือผู้ครอบครองโดยชอบด้วยกฎหมาย ให้ใช้ประโยชน์ที่ดินเพื่อนันทนาการหรือเกี่ยวข้องกับนันทนาการ การรักษาคุณภาพสิ่งแวดล้อม การอยู่อาศัยเกษตรกรรมหรือเกี่ยวข้องกับเกษตรกรรม การสาธารณสุขปโภคและสาธารณสุขการ หรือสาธารณสุขประโยชน์เท่านั้น และห้ามใช้ประโยชน์ที่ดินเพื่อกิจการตามที่กำหนด ดังต่อไปนี้

- (๑) เลี้ยงสัตว์ทุกชนิดเพื่อการค้า
- (๒) จัดสรรที่ดินเพื่อการอยู่อาศัย
- (๓) การอยู่อาศัยประเภทอาคารสูงหรืออาคารขนาดใหญ่
- (๔) การอยู่อาศัยประเภทห้องแถว ตึกแถว หรือบ้านแถว
- (๕) การอยู่อาศัยประเภทอาคารชุด หอพัก หรืออาคารอยู่อาศัยรวม

การใช้ประโยชน์ที่ดินริมฝั่งแม่น้ำ ลำคลอง หรือแหล่งน้ำสาธารณะ ให้มีที่ว่างตามแนวนานริมฝั่งตามสภาพธรรมชาติของแม่น้ำ ลำคลอง หรือแหล่งน้ำสาธารณะไม่น้อยกว่า ๑๐ เมตร เว้นแต่เป็นการก่อสร้างเพื่อการคมนาคมทางน้ำหรือการสาธารณสุขปโภค

ข้อ ๑๑ ที่ดินประเภทสถาบันการศึกษา ให้ใช้ประโยชน์ที่ดินเพื่อการศึกษาหรือเกี่ยวข้องกับการศึกษา สถาบันราชการ หรือสาธารณประโยชน์เท่านั้น

ข้อ ๑๒ ที่ดินประเภทที่โล่งเพื่อการรักษาคุณภาพสิ่งแวดล้อม ให้ใช้ประโยชน์ที่ดินเพื่อการรักษาคุณภาพสิ่งแวดล้อม การท่องเที่ยวหรือเกี่ยวข้องกับการท่องเที่ยว สถาบันราชการ หรือสาธารณประโยชน์เท่านั้น

ข้อ ๑๓ ที่ดินประเภทสถาบันศาสนา ให้ใช้ประโยชน์ที่ดินเพื่อศาสนาหรือเกี่ยวข้องกับการศาสนา การศึกษา สถาบันราชการ หรือสาธารณประโยชน์เท่านั้น

ข้อ ๑๔ ที่ดินประเภทสถาบันราชการ การสาธารณูปโภคและสาธารณูปการ ให้ใช้ประโยชน์ที่ดินเพื่อกิจการของรัฐ กิจการเกี่ยวกับการสาธารณูปโภคและสาธารณูปการ หรือสาธารณประโยชน์เท่านั้น

ข้อ ๑๕ การใช้ประโยชน์ที่ดินในบริเวณแนวถนนสาย ก ๑ ถนนสาย ก ๒ ถนนสาย ก ๓ ถนนสาย ก ๔ ถนนสาย ก ๕ ถนนสาย ก ๖ ถนนสาย ก ๗ ถนนสาย ก ๘ ถนนสาย ข ๑ ถนนสาย ข ๒ ถนนสาย ข ๓ และถนนสาย ข ๔ ตามแผนผังแสดงโครงการคมนาคมและขนส่งท้ายกฎกระทรวงนี้ ห้ามใช้ประโยชน์ที่ดินเพื่อกิจการอื่น นอกจากกิจการตามที่กำหนด ดังต่อไปนี้

(๑) การสร้างถนนหรือเกี่ยวข้องกับถนน และการสาธารณูปโภคและสาธารณูปการ

(๒) การสร้างรั้วหรือกำแพง

(๓) เกษตรกรรมหรือเกี่ยวข้องกับเกษตรกรรมที่มีความสูงของอาคารไม่เกิน ๙ เมตร หรือไม่ใช่อาคารขนาดใหญ่

ข้อ ๑๖ ให้ผู้มีหน้าที่และอำนาจในการควบคุมการก่อสร้างอาคารหรือประกอบกิจการในเขตผังเมืองรวมปฏิบัติให้เป็นไปตามกฎกระทรวงนี้

ให้ไว้ ณ วันที่ ๑๕ พฤศจิกายน พ.ศ. ๒๕๖๒

พลเอก อนุพงษ์ เผ่าจินดา

รัฐมนตรีว่าการกระทรวงมหาดไทย

บัญชีท้ายกฎกระทรวงให้ใช้บังคับผังเมืองรวมชุมชนระโนด จังหวัดสงขลา

พ.ศ. ๒๕๖๒

ลำดับที่	ประเภทหรือชนิดของโรงงาน	ที่ดินประเภท												
		พาณิชยกรรมและที่อยู่อาศัยหนาแน่นมาก			ที่อยู่อาศัยหนาแน่นปานกลาง			ที่อยู่อาศัยหนาแน่นน้อย			ชนบทและเกษตรกรรม			
		โรงงานจำพวกที่			โรงงานจำพวกที่			โรงงานจำพวกที่			โรงงานจำพวกที่			
		๑	๒	๓	๑	๒	๓	๑	๒	๓	๑	๒	๓	
๒	โรงงานประกอบกิจการเกี่ยวกับผลิตผลเกษตรกรรม อย่างใดอย่างหนึ่งหรือหลายอย่าง ดังต่อไปนี้													
	(๑) การต้ม นึ่ง หรืออบพืชหรือเมล็ดพืช								ได้			ได้	ได้	
	(๒) การกะเทาะเมล็ดหรือเปลือกเมล็ดพืช								ได้				ได้	
	(๕) การเก็บรักษาหรือลำเลียงพืช เมล็ดพืช หรือผลิตผลจากพืชในไซโล โกดัง หรือคลังสินค้า										ได้		ได้	
	(๗) การเผาถ่านจากกะลามะพร้าว หรือการบดถ่าน หรือแบ่งบรรจุผงถ่านที่เผาได้จากกะลามะพร้าว													ได้
	(๘) การเพาะเชื้อเห็ด กล้วยไม้ หรือถั่วงอก											ได้	ได้	
	(๙) การร่อน ล้าง คัด หรือแยกขนาดหรือคุณภาพของผลิตผลเกษตรกรรม											ได้	ได้	
	(๑๑) การฟักไข่โดยใช้ตู้อบ									ได้			ได้	
๓	โรงงานประกอบกิจการเกี่ยวกับหิน กรวด หินทราย หรือดิน สำหรับใช้ในการก่อสร้าง อย่างใดอย่างหนึ่งหรือหลายอย่าง ดังต่อไปนี้													
	(๓) การร่อนหรือคัดกรวดหรือทราย												ได้	
	(๕) การลำเลียงหิน กรวด หินทราย หรือดิน ด้วยระบบสายพานลำเลียง										ได้		ได้	

ลำดับที่	ประเภทหรือชนิดของโรงงาน	ที่ดินประเภท											
		พาณิชยกรรมและที่อยู่อาศัยหนาแน่นมาก			ที่อยู่อาศัยหนาแน่นปานกลาง			ที่อยู่อาศัยหนาแน่นน้อย			ชนบทและเกษตรกรรม		
		โรงงานจำพวกที่			โรงงานจำพวกที่			โรงงานจำพวกที่			โรงงานจำพวกที่		
		๑	๒	๓	๑	๒	๓	๑	๒	๓	๑	๒	๓
๘	โรงงานประกอบกิจการเกี่ยวกับผัก พืช หรือผลไม้ อย่างไม่อย่างหนึ่งหรือหลายอย่าง ดังต่อไปนี้												
	(๑) การทำอาหารหรือเครื่องดื่มจากผัก พืช หรือผลไม้ และบรรจุในภาชนะที่ฉนวนและอากาศเข้าไม่ได้	ได้			ได้			ได้	ได้	ได้	ได้	ได้	ได้
	(๒) การถนอมผัก พืช หรือผลไม้โดยวิธีกวน ตากแห้ง ดอง หรือทำให้เยือกแข็งโดยฉับพลันหรือเหือดแห้ง				ได้			ได้			ได้	ได้	ได้
๙	โรงงานประกอบกิจการเกี่ยวกับเมล็ดพืชหรือหัวพืช อย่างไม่อย่างหนึ่งหรือหลายอย่าง ดังต่อไปนี้												
	(๑) การสี ฝัด หรือขัดข้าว								ได้			ได้	ได้
	(๓) การป่นหรือบดเมล็ดพืชหรือหัวพืช										ได้	ได้	
	(๔) การผลิตอาหารสำเร็จรูปจากเมล็ดพืชหรือหัวพืช								ได้		ได้	ได้	
	(๖) การบดหัวพืชหรือทำหัวพืชให้เป็นเส้น แวน หรือแท่ง								ได้		ได้	ได้	
๑๐	โรงงานประกอบกิจการเกี่ยวกับอาหารจากแป้ง อย่างไม่อย่างหนึ่งหรือหลายอย่าง ดังต่อไปนี้												
	(๑) การทำขนมปังหรือขนมเค้ก	ได้			ได้			ได้	ได้	ได้	ได้	ได้	ได้
	(๒) การทำขนมปังกรอบหรือขนมอบแห้ง	ได้			ได้			ได้	ได้	ได้	ได้		
	(๓) การทำผลิตภัณฑ์อาหารจากแป้งเป็นเส้น เม็ด หรือชิ้น				ได้			ได้	ได้	ได้	ได้	ได้	

ลำดับที่	ประเภทหรือชนิดของโรงงาน	ที่ดินประเภท											
		พาณิชยกรรมและ ที่อยู่อาศัยหนาแน่นมาก			ที่อยู่อาศัย หนาแน่นปานกลาง			ที่อยู่อาศัย หนาแน่นน้อย			ชนบทและเกษตรกรรม		
		โรงงานจำพวกที่			โรงงานจำพวกที่			โรงงานจำพวกที่			โรงงานจำพวกที่		
		๑	๒	๓	๑	๒	๓	๑	๒	๓	๑	๒	๓
๒๓	โรงงานประกอบกิจการเกี่ยวกับผลิตภัณฑ์จากสิ่งทอซึ่งมิใช่เครื่องนุ่งห่ม อย่างหนึ่งหรือหลายอย่าง ดังต่อไปนี้ (๑) การทำผลิตภัณฑ์จากสิ่งทอเป็นเครื่องใช้ในบ้าน (๒) การทำถุงหรือกระสอบซึ่งมิใช่ถุงหรือกระสอบพลาสติก (๓) การทำผลิตภัณฑ์จากผ้าใบ (๔) การตกแต่งหรือเย็บปักถักร้อยสิ่งทอ												
		ได้			ได้			ได้	ได้		ได้	ได้	
		ได้			ได้			ได้			ได้	ได้	
		ได้			ได้			ได้			ได้	ได้	
๒๔	โรงงานถักผ้า ผ้าลูกไม้ หรือเครื่องนุ่งห่มด้วยด้ายหรือเส้นใย หรือพอกย้อมสี หรือแต่งสำเร็จผ้า ผ้าลูกไม้ หรือเครื่องนุ่งห่มที่ถักด้วยด้ายหรือเส้นใย	ได้			ได้			ได้			ได้	ได้	
๒๕	โรงงานผลิตเส้นหรือพรมด้วยวิธีทอ สาน ถัก หรือผูกให้เป็นปุย ซึ่งมิใช่เส้นหรือพรมที่ทำด้วยยางหรือพลาสติกหรือพรมน้ำมัน							ได้			ได้	ได้	
๒๖	โรงงานประกอบกิจการเกี่ยวกับเชือก ตาข่าย แห หรืออวน อย่างใดอย่างหนึ่งหรือหลายอย่าง ดังต่อไปนี้ (๒) การผลิต ประกอบ หรือซ่อมแซมตาข่าย แห หรืออวน และรวมถึง ชิ้นส่วนหรืออุปกรณ์ของผลิตภัณฑ์ดังกล่าว												
					ได้			ได้			ได้	ได้	
๒๘	โรงงานประกอบกิจการเกี่ยวกับเครื่องแต่งกายซึ่งมิใช่รองเท้า อย่างใดอย่างหนึ่งหรือหลายอย่าง ดังต่อไปนี้ (๑) การตัดหรือเย็บเครื่องนุ่งห่ม เข็มขัด ผ้าเช็ดหน้า ผ้าพันคอ เนกไท หูกระต่าย ปกอกแขน ถุงมือ ถุงเท้าจากผ้า หนังสือตัว ขนสัตว์ หรือวัสดุอื่น (๒) การทำหมวก												
		ได้			ได้			ได้	ได้		ได้	ได้	ได้
		ได้			ได้			ได้	ได้		ได้	ได้	ได้

ลำดับที่	ประเภทหรือชนิดของโรงงาน	ที่ดินประเภท													
		พาณิชยกรรมและ ที่อยู่อาศัยหนาแน่นมาก			ที่อยู่อาศัย หนาแน่นปานกลาง			ที่อยู่อาศัย หนาแน่นน้อย			ชนบทและเกษตรกรรม				
		โรงงานจำพวกที่			โรงงานจำพวกที่			โรงงานจำพวกที่			โรงงานจำพวกที่				
		๑	๒	๓	๑	๒	๓	๑	๒	๓	๑	๒	๓		
๓๓	โรงงานผลิตรองเท้าหรือชิ้นส่วนของรองเท้าซึ่งมีได้ทำจากไม้ ยางอบแข็ง ยางอัดเข้ารูป หรือพลาสติกอัดเข้ารูป								ได้			ได้	ได้		
๓๔	โรงงานประกอบกิจการเกี่ยวกับไม้ ไม้ยาง ไม้สัก ไม้พยุง ไม้ชิงชัน หรือหลายอย่าง ดังต่อไปนี้ (๑) การเลื่อย ไซ ซอย เชาะร่อง หรือการแปรรูปไม้ด้วยวิธีอื่นที่คล้ายคลึงกัน (๒) การทำวงกบ ขอบประตู ขอบหน้าต่าง บานหน้าต่าง บานประตู หรือส่วนประกอบที่ทำด้วยไม้ของอาคาร													ได้	
														ได้	
๓๕	โรงงานผลิตภาชนะบรรจุหรือเครื่องใช้จากไม้ไฟ หวาย ฟาง อ้อ กก หรือผักตบชวา	ได้			ได้			ได้	ได้		ได้	ได้	ได้		
๓๖	โรงงานประกอบกิจการเกี่ยวกับผลิตภัณฑ์จากไม้หรือไม้ก๊อก อย่างใดอย่างหนึ่งหรือหลายอย่าง ดังต่อไปนี้ (๑) การทำภาชนะบรรจุ เครื่องมือ หรือเครื่องใช้จากไม้และรวมถึงชิ้นส่วน ของผลิตภัณฑ์ดังกล่าว (๒) การทำรองเท้า ชิ้นส่วนของรองเท้า หรือหุ่นรองเท้าจากไม้ (๓) การแกะสลักไม้ (๔) การทำกรอบรูปหรือกรอบกระจกจากไม้ (๕) การทำผลิตภัณฑ์จากไม้ก๊อก													ได้	
														ได้	
		ได้			ได้			ได้	ได้		ได้	ได้		ได้	
															ได้
													ได้	ได้	ได้

ลำดับที่	ประเภทหรือชนิดของโรงงาน	ที่ดินประเภท													
		พาณิชยกรรมและที่อยู่อาศัยหนาแน่นมาก			ที่อยู่อาศัยหนาแน่นปานกลาง			ที่อยู่อาศัยหนาแน่นน้อย			ชนบทและเกษตรกรรม				
		โรงงานจำพวกที่			โรงงานจำพวกที่			โรงงานจำพวกที่			โรงงานจำพวกที่				
		๑	๒	๓	๑	๒	๓	๑	๒	๓	๑	๒	๓		
๕๕	โรงงานผลิตภัณฑ์เครื่องกระเบื้องเคลือบ เครื่องปั้นดินเผา หรือเครื่องดินเผา และรวมถึงการเตรียมวัสดุเพื่อการดังกล่าว									ได้			ได้	ได้	ได้
๕๘	โรงงานประกอบกิจการเกี่ยวกับผลิตภัณฑ์โลหะ ใดๆอย่างหนึ่งหรือหลายอย่าง ดังต่อไปนี้ (๑) การทำผลิตภัณฑ์คอนกรีต ผลิตภัณฑ์คอนกรีตผสม ผลิตภัณฑ์ยิปซัม หรือผลิตภัณฑ์ปูนปลาสเตอร์													ได้	
	(๓) การทำผลิตภัณฑ์จากหิน												ได้	ได้	
๖๑	โรงงานผลิต ตบแต่ง ดัดแปลง หรือซ่อมแซมเครื่องมือหรือเครื่องใช้ที่ทำด้วยเหล็กหรือเหล็กกล้า และรวมถึงส่วนประกอบหรืออุปกรณ์ของเครื่องมือหรือเครื่องใช้ดังกล่าว	ได้								ได้			ได้	ได้	
๖๒	โรงงานผลิต ตบแต่ง ดัดแปลง หรือซ่อมแซมเครื่องเรือนหรือเครื่องตกแต่งภายในอาคารที่ทำจากโลหะหรือโลหะเป็นส่วนใหญ่ และรวมถึงส่วนประกอบหรืออุปกรณ์ของเครื่องเรือนหรือเครื่องตกแต่งดังกล่าว	ได้								ได้			ได้	ได้	
๖๓	โรงงานประกอบกิจการเกี่ยวกับผลิตภัณฑ์โลหะสำหรับใช้ ในการก่อสร้างหรือติดตั้ง ใดๆอย่างหนึ่งหรือหลายอย่าง ดังต่อไปนี้ (๑) การทำส่วนประกอบสำหรับใช้ในการก่อสร้างสะพาน ประตูน้ำ ถังน้ำ หรือปล่องไฟ													ได้	ได้
	(๒) การทำส่วนประกอบสำหรับใช้ในการก่อสร้างอาคาร													ได้	ได้

ลำดับที่	ประเภทหรือชนิดของโรงงาน	ที่ดินประเภท												
		พาณิชยกรรมและ ที่อยู่อาศัยหนาแน่นมาก			ที่อยู่อาศัย หนาแน่นปานกลาง			ที่อยู่อาศัย หนาแน่นน้อย			ชนบทและเกษตรกรรม			
		โรงงานจำพวกที่			โรงงานจำพวกที่			โรงงานจำพวกที่			โรงงานจำพวกที่			
		๑	๒	๓	๑	๒	๓	๑	๒	๓	๑	๒	๓	
	(๑๒) การตัด พับ หรือม้วนโลหะ												ได้	
	(๑๓) การกลึง เจาะ คว้าน กัด ไส เจียน หรือเชื่อมโลหะทั่วไป												ได้	
๖๕	โรงงานผลิต ประกอบ ดัดแปลง หรือซ่อมแซมเครื่องยนต์ เครื่องกังหัน และรวมถึงส่วนประกอบหรืออุปกรณ์ของเครื่องยนต์ หรือเครื่องกังหัน ดังกล่าว								ได้			ได้	ได้	ได้
๖๖	โรงงานผลิต ประกอบ ดัดแปลง หรือซ่อมแซมเครื่องจักร สำหรับใช้ในการ กลสิกรรมหรือการเลี้ยงสัตว์ และรวมถึงส่วนประกอบหรืออุปกรณ์ ของเครื่องจักรดังกล่าว								ได้			ได้	ได้	
๖๗	โรงงานประกอบกิจการเกี่ยวกับเครื่องจักร ส่วนประกอบ หรืออุปกรณ์ ของเครื่องจักรสำหรับประดิษฐ์โลหะหรือไม้ อย่างใดอย่างหนึ่ง หรือหลายอย่าง ดังต่อไปนี้													
	(๑) การทำ ดัดแปลง หรือซ่อมแซมเครื่องจักรสำหรับโรงเลื่อย ไส ทำเครื่องเรือนหรือทำไม้วีเนียร์												ได้	ได้
	(๒) การทำ ดัดแปลง หรือซ่อมแซมเครื่องกลึง เครื่องคว้าน เครื่องเจาะ เครื่องกัด (Milling Machines) เครื่องเจียน เครื่องตัด (Shearing Machines) หรือเครื่องไส (Shaping Machines)												ได้	ได้

ลำดับที่	ประเภทหรือชนิดของโรงงาน	ที่ดินประเภท												
		พาณิชยกรรมและ ที่อยู่อาศัยหนาแน่นมาก			ที่อยู่อาศัย หนาแน่นปานกลาง			ที่อยู่อาศัย หนาแน่นน้อย			ชนบทและเกษตรกรรม			
		โรงงานจำพวกที่			โรงงานจำพวกที่			โรงงานจำพวกที่			โรงงานจำพวกที่			
		๑	๒	๓	๑	๒	๓	๑	๒	๓	๑	๒	๓	
	(๓) การทำ ดัดแปลง หรือซ่อมแซมเครื่องเลื่อยตัดโลหะ ด้วยเครื่องยนต์หรือเครื่องขุด											ได้	ได้	
	(๔) การทำ ดัดแปลง หรือซ่อมแซมเครื่องทุบโลหะ (Drop Forges or Forging Machines)											ได้	ได้	
	(๕) การทำ ดัดแปลง หรือซ่อมแซมเครื่องรีดโลหะ เครื่องอัดโลหะ หรือเครื่องดัดรีดโลหะ											ได้	ได้	
	(๖) การทำ ดัดแปลง หรือซ่อมแซมเครื่องดันรีด เครื่องทำให้หลอมละลาย หรือเชื่อมโดยไม่ใช้ไฟฟ้า											ได้	ได้	
	(๗) การทำ ดัดแปลง หรือซ่อมแซมแบบ (Dies) หรือเครื่องจับ (Jigs) สำหรับใช้กับเครื่องมือกล											ได้	ได้	
	(๘) การทำส่วนประกอบหรืออุปกรณ์สำหรับเครื่องจักรตาม (๑) ถึง (๗)											ได้	ได้	
๖๘	โรงงานผลิต ประกอบ ดัดแปลง หรือซ่อมแซมเครื่องจักร สำหรับอุตสาหกรรมกระดาษ เคมี อาหาร การปั่นทอ การพิมพ์ การผลิตซีเมนต์ หรือผลิตภัณฑ์ดินเหนียว การก่อสร้าง การทำเหมืองแร่ การเจาะหาปิโตรเลียม หรือการกลั่นน้ำมัน และรวมถึงส่วนประกอบหรืออุปกรณ์ ของเครื่องจักรดังกล่าว											ได้	ได้	ได้

ลำดับที่	ประเภทหรือชนิดของโรงงาน	ที่ดินประเภท											
		พาณิชยกรรมและ ที่อยู่อาศัยหนาแน่นมาก			ที่อยู่อาศัย หนาแน่นปานกลาง			ที่อยู่อาศัย หนาแน่นน้อย			ชนบทและเกษตรกรรม		
		โรงงานจำพวกที่			โรงงานจำพวกที่			โรงงานจำพวกที่			โรงงานจำพวกที่		
		๑	๒	๓	๑	๒	๓	๑	๒	๓	๑	๒	๓
๖๙	โรงงานผลิต ประกอบ ดัดแปลง หรือซ่อมแซมเครื่องคำนวณ เครื่องทำบัญชี เครื่องจักรสำหรับระบบบัตรเจาะ เครื่องจักรสำหรับใช้ในการคำนวณ ชนิดดิจิทัลหรือชนิดอนาล็อก หรือเครื่องอิเล็กทรอนิกส์สำหรับปฏิบัติ กับข้อมูลที่เกี่ยวข้องกันหรืออุปกรณ์ (Digital or Analog Computers or Associated Electronic Data Processing Equipment or Accessories) เครื่องรวมราคาของขาย (Cash Registers) เครื่องพิมพ์ดีด เครื่องชั่ง ซึ่งมีใช้เครื่องชั่งที่ใช้ในห้องทดลองวิทยาศาสตร์ เครื่องอัดสำเนา ซึ่งมีใช้เครื่องอัดสำเนาด้วยการถ่ายภาพ และรวมถึงส่วนประกอบ หรืออุปกรณ์ของผลิตภัณฑ์ดังกล่าว	ได้			ได้			ได้			ได้	ได้	
๗๐	โรงงานผลิต ประกอบ ดัดแปลง หรือซ่อมแซมเครื่องสูบน้ำ เครื่องอัดอากาศ หรือก๊าซ เครื่องเป่าลม เครื่องปรับหรือถ่ายเทอากาศ เครื่องโปรยน้ำดับไฟ ตู้เย็นหรือเครื่องประกอบตู้เย็น เครื่องขายสินค้าอัตโนมัติ เครื่องล้าง ชัก ชักแห้ง หรือรีดผ้า เครื่องเย็บ เครื่องส่งกำลังกล เครื่องยก บันจัน ลิฟต์ บันไดเลื่อน รถบรรทุก รถแทรกเตอร์ รถพ่วงสำหรับใช้ในการอุตสาหกรรม รถยกซ้อนของ (Stackers) เตาไฟหรือเตาอบสำหรับใช้ในการอุตสาหกรรม หรือสำหรับใช้ในบ้านแต่ผลิตภัณฑ์นั้นต้องไม่ใช่พลังงานไฟฟ้า และรวมถึง ส่วนประกอบหรืออุปกรณ์ของผลิตภัณฑ์ดังกล่าว							ได้			ได้	ได้	

ลำดับที่	ประเภทหรือชนิดของโรงงาน	ที่ดินประเภท											
		พาณิชย์กรรมและ ที่อยู่อาศัยหนาแน่นมาก			ที่อยู่อาศัย หนาแน่นปานกลาง			ที่อยู่อาศัย หนาแน่นน้อย			ชนบทและเกษตรกรรม		
		โรงงานจำพวกที่			โรงงานจำพวกที่			โรงงานจำพวกที่			โรงงานจำพวกที่		
		๑	๒	๓	๑	๒	๓	๑	๒	๓	๑	๒	๓
๗๑	โรงงานผลิต ประกอบ ดัดแปลง หรือซ่อมแซมเครื่องจักรหรือผลิตภัณฑ์ที่ระบุไว้ในลำดับที่ ๗๐ เฉพาะที่ใช้ไฟฟ้า เครื่องยนต์ไฟฟ้า เครื่องกำเนิดไฟฟ้า หม้อแปลงแรงไฟฟ้า เครื่องสับหรือบังคับไฟฟ้า เครื่องใช้สำหรับแผงไฟฟ้า เครื่องเปลี่ยนทางไฟฟ้า เครื่องส่งหรือจำหน่ายไฟฟ้า เครื่องสำหรับใช้บังคับไฟฟ้า หรือเครื่องเชื่อมไฟฟ้า				ได้			ได้			ได้	ได้	
๗๒	โรงงานผลิต ประกอบ ดัดแปลง หรือซ่อมแซมเครื่องรับวิทยุ เครื่องรับโทรทัศน์ เครื่องกระจายเสียงหรือบันทึกเสียง เครื่องเล่นแผ่นเสียง เครื่องบันทึกคียบอก เครื่องบันทึกเสียงด้วยเทป เครื่องเล่น หรือเครื่องบันทึกแถบภาพ (วิดีโอ) แผ่นเสียง เทปแม่เหล็กที่ได้บันทึกเสียงแล้ว เครื่องโทรศัพท์หรือโทรเลขชนิดมีสายหรือไม่มีสาย เครื่องส่งวิทยุ เครื่องส่งโทรทัศน์ เครื่องรับส่งสัญญาณหรือจับสัญญาณ เครื่องเรดาร์ ผลิตภัณฑ์ที่เป็นตัวกึ่งนำหรือตัวกึ่งนำชนิดไวที่เกี่ยวข้อง (Semi - Conductor or Related Sensitive Semi - Conductor Devices) คาปาซิเตอร์ หรือคอนเดนเซอร์อิเล็กทรอนิกส์ชนิดคงที่หรือเปลี่ยนแปลงได้ (Fixed or Variable Electronic Capacitors or Condensers) เครื่องหรือหลอดเรดิโอกราฟ เครื่องหรือหลอดฟลูโรสโคป หรือเครื่องหรือหลอดเอกซเรย์ และรวมถึงการผลิตอุปกรณ์หรือชิ้นส่วนสำหรับใช้กับเครื่องอิเล็กทรอนิกส์ดังกล่าว	ได้			ได้			ได้			ได้	ได้	

ลำดับที่	ประเภทหรือชนิดของโรงงาน	ที่ดินประเภท												
		พาณิชยกรรมและที่อยู่อาศัยหนาแน่นมาก			ที่อยู่อาศัยหนาแน่นปานกลาง			ที่อยู่อาศัยหนาแน่นน้อย			ชนบทและเกษตรกรรม			
		โรงงานจำพวกที่			โรงงานจำพวกที่			โรงงานจำพวกที่			โรงงานจำพวกที่			
		๑	๒	๓	๑	๒	๓	๑	๒	๓	๑	๒	๓	
๗๓	โรงงานผลิต ประกอบ หรือดัดแปลงเครื่องมือหรือเครื่องใช้ไฟฟ้าที่ไม่ได้ระบุไว้ในลำดับใด และรวมถึงส่วนประกอบหรืออุปกรณ์ของผลิตภัณฑ์ดังกล่าว											ได้		
๗๔	โรงงานประกอบกิจการเกี่ยวกับอุปกรณ์ไฟฟ้า อย่างใดอย่างหนึ่งหรือหลายอย่าง ดังต่อไปนี้													
	(๑) การทำหลอดไฟฟ้าหรือดวงโคมไฟฟ้า											ได้	ได้	
	(๒) การทำลวดหรือสายเคเบิลหุ้มฉนวน											ได้	ได้	
	(๓) การทำอุปกรณ์ติดตั้งหรือเต้าเสียบหลอดไฟฟ้า (Fixtures or lamp Sockets or Receptacles) สวิตซ์ไฟฟ้า ตัวต่อตัวนำ (Conductor Connectors) อุปกรณ์ที่ใช้กับสายไฟฟ้า หลอด หรือเครื่องประกอบสำหรับร้อยสายไฟฟ้า											ได้	ได้	
	(๔) การทำฉนวนหรือวัสดุที่เป็นฉนวนไฟฟ้าซึ่งมีใช้กระเบื้องเคลือบหรือแก้ว											ได้	ได้	
	(๕) การทำหม้อเก็บพลังงานไฟฟ้าหรือหม้อกำเนิดพลังงานไฟฟ้าชนิดน้ำหรือชนิดแห้ง และรวมถึงชิ้นส่วนของผลิตภัณฑ์ดังกล่าว													ได้
๗๕	โรงงานประกอบกิจการเกี่ยวกับเรือ อย่างใดอย่างหนึ่งหรือหลายอย่าง ดังต่อไปนี้													
	(๑) การต่อ ซ่อมแซม ทาสี หรือตอกหมันเรือในอู่ต่อเรือนอกจากเรือยาง					ได้				ได้		ได้	ได้	
	(๒) การทำชิ้นส่วนพิเศษสำหรับเรือหรือเครื่องยนต์เรือ									ได้		ได้	ได้	

ลำดับที่	ประเภทหรือชนิดของโรงงาน	ที่ดินประเภท											
		พาณิชยกรรมและ ที่อยู่อาศัยหนาแน่นมาก			ที่อยู่อาศัย หนาแน่นปานกลาง			ที่อยู่อาศัย หนาแน่นน้อย			ชนบทและเกษตรกรรม		
		โรงงานจำพวกที่			โรงงานจำพวกที่			โรงงานจำพวกที่			โรงงานจำพวกที่		
		๑	๒	๓	๑	๒	๓	๑	๒	๓	๑	๒	๓
๗๗	โรงงานประกอบกิจการเกี่ยวกับรถยนต์หรือรถพ่วง อย่างใดอย่างหนึ่ง หรือหลายอย่าง ดังต่อไปนี้ (๑) การสร้าง ประกอบ ดัดแปลง หรือเปลี่ยนแปลงสภาพรถยนต์หรือรถพ่วง (๒) การทำขึ้นส่วนพิเศษหรืออุปกรณ์สำหรับรถยนต์หรือรถพ่วง												
								ได้			ได้	ได้	
๗๘	โรงงานประกอบกิจการเกี่ยวกับจักรยานยนต์ จักรยานสามล้อ หรือจักรยานสองล้อ อย่างใดอย่างหนึ่งหรือหลายอย่าง ดังต่อไปนี้ (๑) การสร้าง ประกอบ ดัดแปลง หรือเปลี่ยนแปลงสภาพรถจักรยานยนต์ จักรยานสามล้อ หรือจักรยานสองล้อ (๒) การทำขึ้นส่วนพิเศษหรืออุปกรณ์สำหรับจักรยานยนต์ จักรยานสามล้อ หรือจักรยานสองล้อ												
								ได้			ได้		ได้
๘๐	โรงงานผลิต ประกอบ ดัดแปลง หรือซ่อมแซมล้อเลื่อนที่ขับเคลื่อนด้วยแรงคน หรือสัตว์ซึ่งมีใช้จักรยาน และรวมถึงส่วนประกอบหรืออุปกรณ์ ของผลิตภัณฑ์ดังกล่าว									ได้		ได้	ได้
๘๑	โรงงานประกอบกิจการเกี่ยวกับเครื่องมือ เครื่องใช้ หรืออุปกรณ์ วิทยาศาสตร์หรือการแพทย์ อย่างใดอย่างหนึ่งหรือหลายอย่าง ดังต่อไปนี้ (๑) การทำ ดัดแปลง หรือซ่อมแซมเครื่องมือหรืออุปกรณ์วิทยาศาสตร์ ที่ใช้ในห้องทดลองหรืออุปกรณ์ที่ใช้ในการชั่ง ตวง วัด หรือบังคับควบคุม												
		ได้								ได้		ได้	

ลำดับที่	ประเภทหรือชนิดของโรงงาน	ที่ดินประเภท												
		พาณิชยกรรมและที่อยู่อาศัยหนาแน่นมาก			ที่อยู่อาศัยหนาแน่นปานกลาง			ที่อยู่อาศัยหนาแน่นน้อย			ชนบทและเกษตรกรรม			
		โรงงานจำพวกที่			โรงงานจำพวกที่			โรงงานจำพวกที่			โรงงานจำพวกที่			
		๑	๒	๓	๑	๒	๓	๑	๒	๓	๑	๒	๓	
	(๒) การทำ ประกอบ ดัดแปลง หรือซ่อมแซมเครื่องใช้โคลตรอน เครื่องเบตาตรอน หรือเครื่องเร่งประมาณ (Cyclotrons, Batatrons or Accelerators)								ได้			ได้	ได้	
	(๓) การทำเครื่องมือ เครื่องใช้ หรืออุปกรณ์การแพทย์								ได้			ได้	ได้	
๘๒	โรงงานผลิตเครื่องมือหรือเครื่องใช้เกี่ยวกับภัยพิบัติหรือการวัดสายตา เลนส์ เครื่องมือหรือเครื่องใช้ที่ใช้แสงเป็นอุปกรณ์ในการทำงาน หรือเครื่องอัดสำเนาด้วยการถ่ายภาพ								ได้			ได้	ได้	
๘๓	โรงงานผลิตหรือประกอบนาฬิกา เครื่องวัดเวลา หรือชิ้นส่วนของนาฬิกา หรือเครื่องวัดเวลา								ได้			ได้	ได้	
๘๔	โรงงานประกอบกิจการเกี่ยวกับเพชร พลอย ทอง เงิน นาก หรืออัญมณี อย่างไม่อย่างหนึ่งหรือหลายอย่าง ดังต่อไปนี้													
	(๑) การทำเครื่องประดับโดยใช้เพชร พลอย ไข่มุก ทองคำ ทองขาว เงิน นาก หรืออัญมณี	ได้			ได้			ได้	ได้		ได้	ได้	ได้	
	(๒) การทำเครื่องใช้ด้วยทองคำ ทองขาว เงิน นาก หรือกะไหล่ทอง หรือโลหะที่มีค่า	ได้			ได้			ได้			ได้	ได้		
	(๓) การตัด เจียรไน หรือขัดเพชร พลอย หรืออัญมณี	ได้			ได้			ได้	ได้		ได้	ได้		
	(๔) การเผาหรืออบพลอยหรืออัญมณีอื่น ๆ								ได้			ได้		
	(๕) การทำดวงตราหรือเหรียญตราของเครื่องราชอิสริยาภรณ์หรือเหรียญอื่น										ได้			ได้

ลำดับที่	ประเภทหรือชนิดของโรงงาน	ที่ดินประเภท												
		พาณิชยกรรมและ ที่อยู่อาศัยหนาแน่นมาก			ที่อยู่อาศัย หนาแน่นปานกลาง			ที่อยู่อาศัย หนาแน่นน้อย			ชนบทและเกษตรกรรม			
		โรงงานจำพวกที่			โรงงานจำพวกที่			โรงงานจำพวกที่			โรงงานจำพวกที่			
		๑	๒	๓	๑	๒	๓	๑	๒	๓	๑	๒	๓	
๘๕	โรงงานผลิตหรือประกอบเครื่องดนตรี และรวมถึงชิ้นส่วนหรืออุปกรณ์ ของเครื่องดนตรีดังกล่าว								ได้			ได้	ได้	
๘๖	โรงงานผลิตหรือประกอบเครื่องมือหรือเครื่องใช้ในการกีฬา การบริหารร่างกาย การเล่นบิลเลียด โบว์ลิ่ง หรือตกปลา และรวมถึงชิ้นส่วนหรืออุปกรณ์ ของเครื่องมือหรือเครื่องใช้ดังกล่าว								ได้			ได้	ได้	
๘๗	โรงงานประกอบกิจการเกี่ยวกับเครื่องเล่น เครื่องมือ หรือเครื่องใช้ ที่มีได้ระบุไว้ในลำดับอื่น อย่างไม่อย่างหนึ่งหรือหลายอย่าง ดังต่อไปนี้													
	(๑) การทำเครื่องเล่น								ได้			ได้	ได้	
	(๒) การทำเครื่องเขียนหรือเครื่องวาดภาพ								ได้			ได้	ได้	
	(๓) การทำเครื่องเพชรหรือพลอยหรือเครื่องประดับสำหรับการแสดง								ได้			ได้	ได้	
	(๔) การทำร่ม ไม้ถือชนนก ดอกไม้เทียม ซิป กระดุม ไม้กวาด แปรง ตะเกียง โป๊ะตะเกียงหรือไฟฟ้า กล้องยาสูบหรือกล้องถ่ายรูปหรือ กันกรองบุหรี่ หรือไฟแช็ก									ได้		ได้	ได้	
	(๕) การทำป้าย ตรา เครื่องหมาย ป้ายติดของ หรือเครื่องโฆษณาสินค้า ตราโลหะหรือยาง แม่พิมพ์ลายฉลุ (Stencils)	ได้			ได้					ได้		ได้	ได้	
	(๖) การทำแหคลุมผม ซองผม หรือผมปลอม									ได้		ได้	ได้	
(๗) การทำผลิตภัณฑ์จากวัสดุเหลือใช้ที่มีได้ระบุไว้ในลำดับใด									ได้		ได้	ได้		

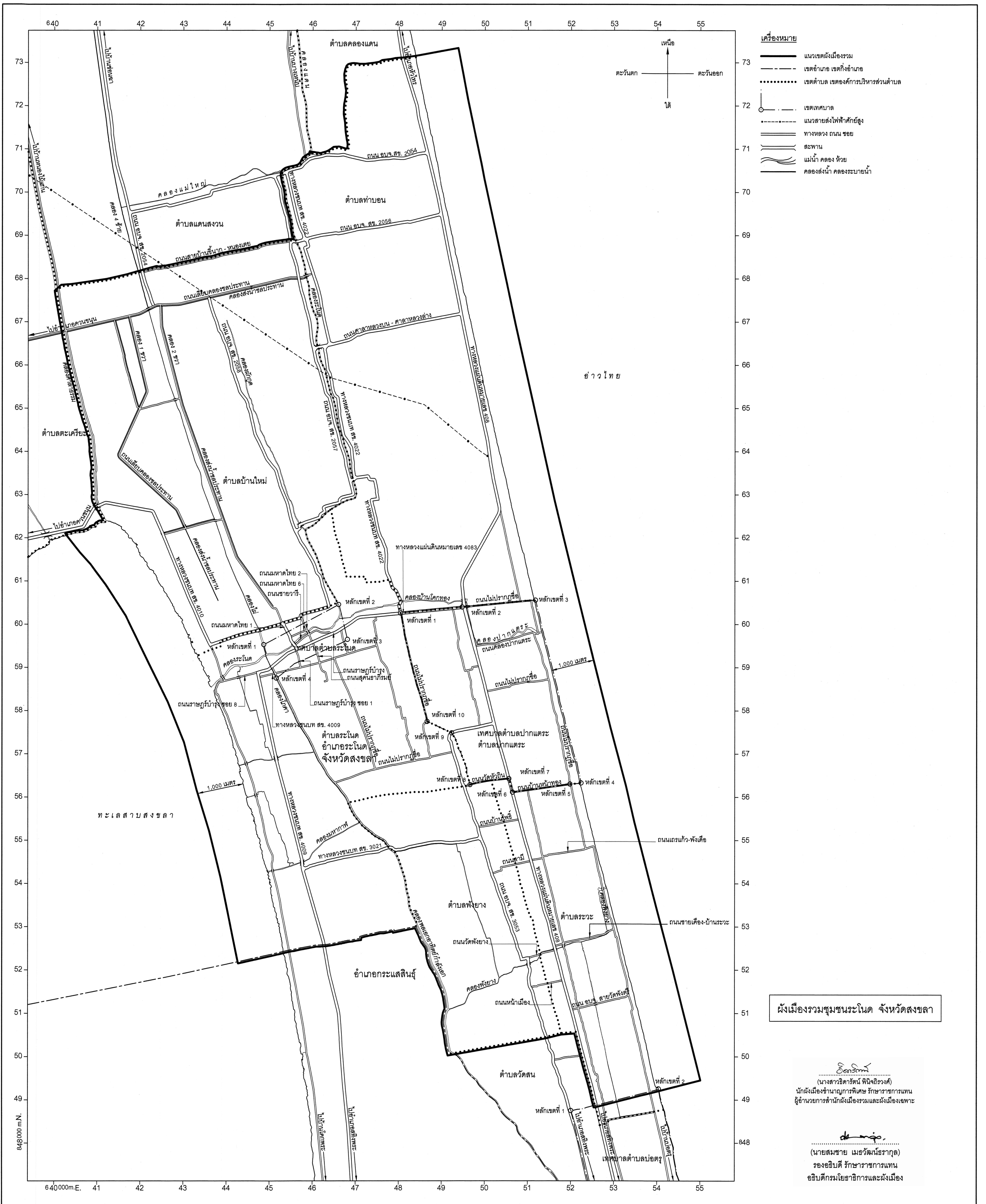

ลำดับที่	ประเภทหรือชนิดของโรงงาน	ที่ดินประเภท												
		พาณิชยกรรมและ ที่อยู่อาศัยหนาแน่นมาก			ที่อยู่อาศัย หนาแน่นปานกลาง			ที่อยู่อาศัย หนาแน่นน้อย			ชนบทและเกษตรกรรม			
		โรงงานจำพวกที่			โรงงานจำพวกที่			โรงงานจำพวกที่			โรงงานจำพวกที่			
		๑	๒	๓	๑	๒	๓	๑	๒	๓	๑	๒	๓	
๙๐	โรงงานจัดหาน้ำ ทำน้ำให้บริสุทธิ์ หรือจำหน่ายน้ำไปยังอาคาร หรือโรงงานอุตสาหกรรม									ได้			ได้	
๙๑	โรงงานบรรจุสินค้าในภาชนะโดยไม่มีการผลิต อย่างใดอย่างหนึ่งหรือหลายอย่าง ดังต่อไปนี้ (๑) การบรรจุสินค้าทั่วไป									ได้	ได้		ได้	ได้
๙๒	โรงงานห้องเย็น								ได้			ได้	ได้	ได้
๙๓	โรงงานซ่อมรองเท้าหรือเครื่องหนัง	ได้			ได้				ได้			ได้		
๙๔	โรงงานซ่อมเครื่องมือไฟฟ้าหรือเครื่องใช้ไฟฟ้าสำหรับใช้ในบ้าน หรือใช้ประจำตัว	ได้			ได้				ได้			ได้		
๙๕	โรงงานประกอบกิจการเกี่ยวกับยานที่ขับเคลื่อนด้วยเครื่องยนต์ รถพ่วง จักรยานสามล้อ จักรยานสองล้อ หรือส่วนประกอบของยานดังกล่าว อย่างใดอย่างหนึ่งหรือหลายอย่าง ดังต่อไปนี้ (๑) การซ่อมแซมยานที่ขับเคลื่อนด้วยเครื่องยนต์หรือส่วนประกอบ ของยานดังกล่าว									ได้		ได้		ได้
	(๒) การซ่อมแซมรถพ่วง จักรยานสามล้อ จักรยานสองล้อ หรือส่วนประกอบ ของยานดังกล่าว									ได้		ได้		ได้
	(๓) การพ่นสีกันสนิมยานที่ขับเคลื่อนด้วยเครื่องยนต์													ได้
	(๔) การล้างหรืออัดฉีดยานที่ขับเคลื่อนด้วยเครื่องยนต์	ได้			ได้					ได้		ได้		

ลำดับที่	ประเภทหรือชนิดของโรงงาน	ที่ดินประเภท											
		พาณิชยกรรมและ ที่อยู่อาศัยหนาแน่นมาก			ที่อยู่อาศัย หนาแน่นปานกลาง			ที่อยู่อาศัย หนาแน่นน้อย			ชนบทและเกษตรกรรม		
		โรงงานจำพวกที่			โรงงานจำพวกที่			โรงงานจำพวกที่			โรงงานจำพวกที่		
		๑	๒	๓	๑	๒	๓	๑	๒	๓	๑	๒	๓
๙๖	โรงงานซ่อมนาฬิกา เครื่องวัดเวลา หรือเครื่องประดับที่ทำด้วยเพชร พลอย ทองคำ ทองขาว เงิน นาก หรืออัญมณี	ได้			ได้			ได้			ได้		
๙๗	โรงงานซ่อมผลิตภัณฑ์ที่มีได้ระบุการซ่อมไว้ในลำดับใด										ได้	ได้	
๙๘	โรงงานซักรีด ซักแห้ง ซักฟอก รีด อัด หรือย้อมผ้า เครื่องนุ่งห่ม พรหม หรือขนสัตว์	ได้			ได้			ได้			ได้	ได้	
๑๐๐	โรงงานประกอบกิจการเกี่ยวกับการตกแต่งหรือเปลี่ยนแปลง คุณลักษณะของผลิตภัณฑ์หรือส่วนประกอบของผลิตภัณฑ์ โดยไม่มีการผลิต อย่างใดอย่างหนึ่งหรือหลายอย่าง ดังต่อไปนี้ (๓) การลงรักหรือการประดับตกแต่งด้วยแก้ว กระจก มุก ทอง หรืออัญมณี	ได้			ได้			ได้			ได้		
๑๐๑	โรงงานปรับปรุงคุณภาพของเสียรวม (Central Waste Treatment Plant)												ได้

หมายเหตุ ลำดับที่ หมายถึง ลำดับที่ตามกฎหมายว่าด้วยโรงงาน
 ได้ หมายถึง สามารถประกอบกิจการโรงงานได้ภายใต้บังคับของกฎหมายว่าด้วยโรงงาน
 โรงงานจำพวกที่ หมายถึง จำพวกโรงงานตามกฎหมายว่าด้วยโรงงาน

แผนที่ท้ายกฎกระทรวง
ให้ใช้บังคับผังเมืองรวมชุมชนระโนด จังหวัดสงขลา
พ.ศ. 2562

มาตราส่วน 1 : 40,000



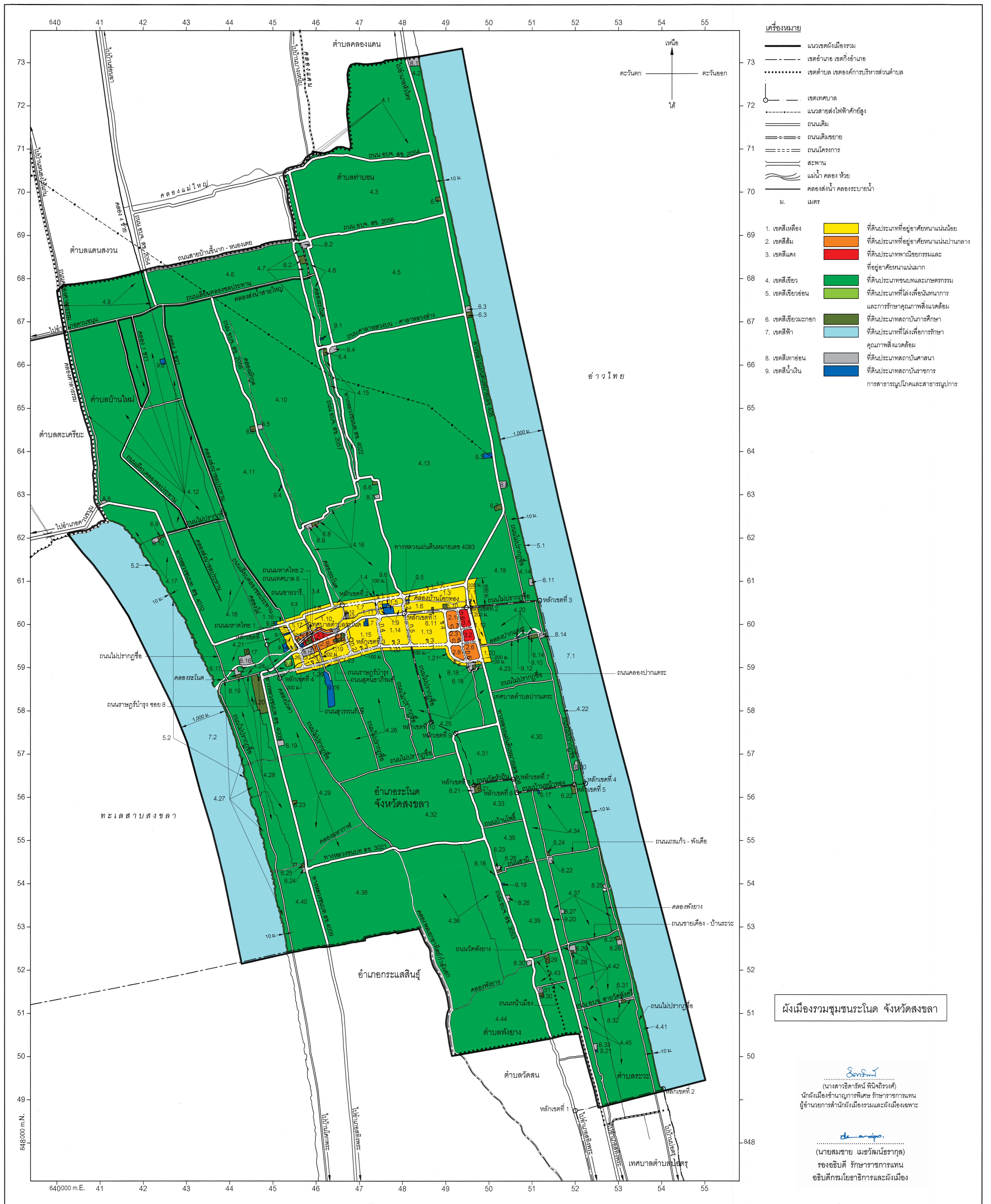
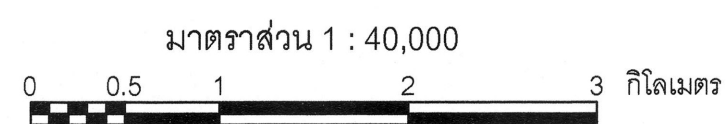
- เครื่องหมาย**
- แนวเขตผังเมืองรวม
 - เขตอำเภอ เขตกิ่งอำเภอ
 - เขตตำบล เขตองค์การบริหารส่วนตำบล
 - เขตเทศบาล
 - แนวสายส่งไฟฟ้าศึกษาสูง
 - == ทางหลวง ถนน ซอย
 - สะพาน
 - ~ แม่น้ำ คลอง ห้วย
 - คลองส่งน้ำ คลองระบายน้ำ

ผังเมืองรวมชุมชนระโนด จังหวัดสงขลา

Signature
(นางสาวธิดารัตน์ ตินิจดิษฐ์วงศ์)
นักผังเมืองชำนาญการพิเศษ รักษาการแทน
ผู้อำนวยการสำนักผังเมืองรวมและผังเมืองเฉพาะ

Signature
(นายสมชาย เมอร์ไลนารากุล)
รองอธิบดี รักษาการแทน
อธิบดีกรมโยธาธิการและผังเมือง

แผนผังกำหนดการใช้ประโยชน์ที่ดินตามที่ได้จำแนกประเภทท้ายกฎกระทรวง
ให้ใช้บังคับผังเมืองรวมชุมชนระโนด จังหวัดสงขลา
พ.ศ. 2562



เครื่องหมาย

	แนวเขตผังเมืองรวม
	เขตอำเภอ เขตกิ่งอำเภอ
	เขตตำบล เขตองค์การบริหารส่วนตำบล
	เขตเทศบาล
	แนวสายส่งไฟฟ้าตักสูง
	ถนนเดิม
	ถนนเดิมขยาย
	ถนนโครงการ
	สะพาน
	แม่น้ำ คลอง ห้วย
	คลองส่งน้ำ คลองระบายน้ำ
	เมตร

1. เขตสีเหลือง	ที่ดินประเภทที่อยู่อาศัยหนาแน่นน้อย
2. เขตสีส้ม	ที่ดินประเภทที่อยู่อาศัยหนาแน่นปานกลาง
3. เขตสีแดง	ที่ดินประเภทพาณิชยกรรมและที่อยู่อาศัยหนาแน่นมาก
4. เขตสีเขียว	ที่ดินประเภทชนบทและเกษตรกรรม
5. เขตสีเขียวอ่อน	ที่ดินประเภทที่โล่งเพื่อันทนาการและการรักษาคุณภาพสิ่งแวดล้อม
6. เขตสีเขียวอมเทา	ที่ดินประเภทสถานบริการศึกษา
7. เขตสีฟ้า	ที่ดินประเภทที่โล่งเพื่อการรักษาคุณภาพสิ่งแวดล้อม
8. เขตสีเทาอ่อน	ที่ดินประเภทสถานศาสนา
9. เขตสีน้ำเงิน	ที่ดินประเภทสถานราชการ การสาธารณสุขและสาธารณูปการ

ผังเมืองรวมชุมชนระโนด จังหวัดสงขลา

Sorin
(นางสาววิรัตน์ พิณจิตรวงศ์)
นักผังเมืองชำนาญการพิเศษ รักษาการแทน
ผู้อำนวยการสำนักผังเมืองรวมและผังเมืองเฉพาะ

Design
(นายสมชาย เมธวัฒน์อร่ากุล)
รองอธิบดี รักษาการการแทน
อธิบดีกรมโยธาธิการและผังเมือง

รายการประกอบแผนผังกำหนดการใช้ประโยชน์ที่ดินตามที่ได้จำแนก
ประเภททำกฎกระทรวงให้ใช้บังคับผังเมืองรวมชุมชนระโนด จังหวัดสงขลา

พ.ศ. ๒๕๖๒

การใช้ประโยชน์ที่ดินให้เป็นไปตามแผนผังแสดงการใช้ประโยชน์ที่ดินตามที่ได้จำแนกประเภท
ทำกฎกระทรวง ตามที่ได้กำหนดไว้ในข้อ ๕ คือ

๑. ที่ดินในบริเวณหมายเลข ๑.๑ ถึงหมายเลข ๑.๒๖ ที่กำหนดไว้เป็นสีเหลือง ให้เป็นที่ดิน
ประเภทที่อยู่อาศัยหนาแน่นน้อย มีรายการดังต่อไปนี้

๑.๑ ด้านเหนือ จดเส้นขนานระยะ ๖๕๐ เมตร กับศูนย์กลางถนนไม่ปรากฏชื่อ
ด้านตะวันออก จดเส้นขนานระยะ ๒๐๐ เมตร กับศูนย์กลางทางหลวงแผ่นดิน
หมายเลข ๔๐๘

ด้านใต้ จดถนนไม่ปรากฏชื่อ ฟากเหนือ

ด้านตะวันตก จดทางหลวงแผ่นดินหมายเลข ๔๐๘ ฟากตะวันออก

๑.๒ ด้านเหนือ จดเส้นขนานระยะ ๑๐๐ เมตร กับศูนย์กลางถนนสาย ข ๑

ด้านตะวันออก จดทางหลวงแผ่นดินหมายเลข ๔๐๘ ฟากตะวันตก

ด้านใต้ จดถนนสาย ข ๑ ฟากเหนือ

ด้านตะวันตก จดทางหลวงชนบท สข. ๔๐๒๒ ฟากตะวันออก

๑.๓ ด้านเหนือ จดถนนสาย ข ๑ ฟากใต้

ด้านตะวันออก จดทางหลวงแผ่นดินหมายเลข ๔๐๘ ฟากตะวันตก

ด้านใต้ จดคลองบ้านโคกทอง ฟังเหนือ

ด้านตะวันตก จดที่ทำการองค์การบริหารส่วนตำบลท่าบอน และถนนสาย ข ๒

ฟากตะวันออก

๑.๔ ด้านเหนือ จดเส้นขนานระยะ ๑๐๐ เมตร กับศูนย์กลางถนนสาย ข ๑

ด้านตะวันออก จดทางหลวงชนบท สข. ๔๐๒๒ ฟากตะวันตก

ด้านใต้ จดถนนสาย ข ๑ ฟากเหนือ

ด้านตะวันตก จดถนน อบจ. สข. ๒๐๕๘ ฟากตะวันออก

๑.๕ ด้านเหนือ จดถนนสาย ข ๑ ฟากใต้

ด้านตะวันออก จดถนนสาย ข ๒ ฟากตะวันตก

ด้านใต้ จดคลองบ้านโคกทอง ฟังเหนือ และโรงพยาบาลระโนด

ด้านตะวันตก จดถนนสาย ก ๓ ฟากตะวันออก

๑.๖	ด้านเหนือ	จดคลองบ้านโคกทอง ฝั่งใต้
	ด้านตะวันออก	จดทางหลวงแผ่นดินหมายเลข ๔๐๘ พากตะวันตก
	ด้านใต้	จดทางหลวงแผ่นดินหมายเลข ๔๐๘๓ พากเหนือ โรงเรียน
	บ้านรับแพรก (คุรุราษฎร์สงเคราะห์) และโรงเรียนอนุบาลกิตติคุณ (ราษฎร์)	
	ด้านตะวันตก	จดถนนสาย ข ๒ พากตะวันออก
๑.๗	ด้านเหนือ	จดถนนสาย ข ๑ พากใต้
	ด้านตะวันออก	จดถนนสาย ก ๓ พากตะวันตก
	ด้านใต้	จดคลองบ้านโคกทอง ฝั่งเหนือ
	ด้านตะวันตก	จดวัดหัวเค็ด โรงเรียนวัดหัวเค็ด และคลองระโนด ฝั่งตะวันออก
๑.๘	ด้านเหนือ	จดเส้นขนานระยะ ๑๐๐ เมตร กับศูนย์กลางทางหลวงชนบท
	สข. ๔๐๑๐	
	ด้านตะวันออก	จดถนน อบจ. สข. ๒๐๕๘ พากตะวันตก
	ด้านใต้	จดทางหลวงชนบท สข. ๔๐๑๐ พากเหนือ
	ด้านตะวันตก	จดถนนเลียบบคลองชลประทาน พากตะวันออก
๑.๙	ด้านเหนือ	จดคลองบ้านโคกทอง ฝั่งใต้
	ด้านตะวันออก	จดถนนสาย ข ๒ พากตะวันตก
	ด้านใต้	จดทางหลวงแผ่นดินหมายเลข ๔๐๘๓ พากเหนือ
	ด้านตะวันตก	จดถนนสาย ก ๓ พากตะวันออก
	ทั้งนี้ ยกเว้นบริเวณหมายเลข ๙.๖ ที่กำหนดไว้เป็นสีน้ำเงิน	
๑.๑๐	ด้านเหนือ	จดถนน อบจ. สข. ๒๐๕๘ พากใต้ และถนนสาย ข ๑ พากใต้
	ด้านตะวันออก	จดคลองระโนด ฝั่งตะวันตก
	ด้านใต้	จดคลองระโนด ฝั่งเหนือ
	ด้านตะวันตก	จดถนนมหาตมา ๒ พากตะวันออก
๑.๑๑	ด้านเหนือ	จดคลองระโนด ฝั่งใต้ และคลองบ้านโคกทอง ฝั่งใต้
	ด้านตะวันออก	จดถนนสาย ก ๓ พากตะวันออก
	ด้านใต้	จดทางหลวงแผ่นดินหมายเลข ๔๐๘๓ พากเหนือ
	และถนนราษฎร์บำรุง พากเหนือ	
	ด้านตะวันตก	จดวัดมะขามเต่า
๑.๑๒	ด้านเหนือ	จดถนนไม่ปรากฏชื่อ พากใต้
	ด้านตะวันออก	จดเส้นขนานระยะ ๒๐๐ เมตร กับศูนย์กลางทางหลวงแผ่นดิน
	หมายเลข ๔๐๘	

	ด้านใต้	จดถนนคลองปากแตระ	ปากเหนือ
	ด้านตะวันตก	จดทางหลวงแผ่นดินหมายเลข ๔๐๘	ปากตะวันออก
๑.๑๓	ด้านเหนือ	จดทางหลวงแผ่นดินหมายเลข ๔๐๘๓	ปากใต้
	ด้านตะวันออก	จดถนนสาย ข ๔	ปากตะวันตก
	ด้านใต้	จดถนนสาย ข ๓	ปากเหนือ
	ด้านตะวันตก	จดถนนสาย ก ๕	ปากตะวันออก
๑.๑๔	ด้านเหนือ	จดทางหลวงแผ่นดินหมายเลข ๔๐๘๓	ปากใต้
	ด้านตะวันออก	จดถนนสาย ก ๕	ปากตะวันตก
	ด้านใต้	จดถนนสาย ข ๓	ปากเหนือ
	ด้านตะวันตก	จดถนนสาย ก ๔	ปากตะวันออก
๑.๑๕	ด้านเหนือ	จดถนนราษฎร์บำรุง	ปากใต้ ทางหลวงแผ่นดินหมายเลข ๔๐๘๓
ปากใต้ และสหกรณ์การเกษตรอำเภอระโนด			
	ด้านตะวันออก	จดถนนสาย ก ๔	ปากตะวันตก
	ด้านใต้	จดถนนสาย ข ๓	ปากเหนือ
	ด้านตะวันตก	จดถนนสาย ก ๒	ปากตะวันออก
๑.๑๖	ด้านเหนือ	จดเส้นขนานระยะ ๑๐๐ เมตร	กับศูนย์กลางทางหลวงชนบท
สข. ๔๐๑๐			
	ด้านตะวันออก	จดถนนเลียบบคลองชลประทาน	ปากตะวันตก
	ด้านใต้	จดถนนทางหลวงชนบท สข. ๔๐๑๐	ปากเหนือ
	ด้านตะวันตก	จดสำนักงานเกษตรอำเภอระโนด	
๑.๑๗	ด้านเหนือ	จดถนน อบจ. สข. ๒๐๕๘	ปากใต้
	ด้านตะวันออก	จดถนนมหาดไทย ๒	ปากตะวันตก
	ด้านใต้	จดถนนเทศบาล ๖	ปากเหนือ
	ด้านตะวันตก	จดถนนมหาดไทย ๑	ปากตะวันออก
๑.๑๘	ด้านเหนือ	จดทางหลวงชนบท สข. ๔๐๑๐	ปากใต้
	ด้านตะวันออก	จดถนนมหาดไทย ๑	ปากตะวันตก และสำนักงาน
การไฟฟ้าส่วนภูมิภาค อำเภอระโนด			
	ด้านใต้	จดถนนราษฎร์บำรุง	ปากเหนือ
	ด้านตะวันตก	จดเส้นขนานระยะ ๒๐๐ เมตร	กับศูนย์กลางถนนมหาดไทย ๑
๑.๑๙	ด้านเหนือ	จดเส้นขนานระยะ ๒๐๐ เมตร	กับศูนย์กลางถนนราษฎร์บำรุง
	ด้านตะวันออก	จดถนนสาย ก ๒	ปากตะวันตก

	ด้านใต้	จดถนนสาย ข ๓ ฟากเหนือ
	ด้านตะวันตก	จดถนนสุคนธาภิรมย์ ฟากตะวันออก
๑.๒๐	ด้านเหนือ	จดถนนคลองปากแตรระ ฟากใต้
	ด้านตะวันออก	จดเส้นขนานระยะ ๒๐๐ เมตร กับศูนย์กึ่งกลางทางหลวงแผ่นดิน
หมายเลข ๔๐๘		
	ด้านใต้	จดเส้นตั้งฉากกับทางหลวงแผ่นดินหมายเลข ๔๐๘ ฟากตะวันออก
ที่จุดซึ่งอยู่ห่างจากทางหลวงแผ่นดินหมายเลข ๔๐๘ บรรจบกับถนนสาย ข ๔ ไปทางทิศตะวันออกเฉียงใต้		
ตามแนวทางหลวงแผ่นดินหมายเลข ๔๐๘ เป็นระยะ ๑๐๐ เมตร		
	ด้านตะวันตก	จดทางหลวงแผ่นดินหมายเลข ๔๐๘ ฟากตะวันออก
๑.๒๑	ด้านเหนือ	จดถนนสาย ข ๓ ฟากใต้
	ด้านตะวันออก	จดถนนสาย ข ๔ ฟากตะวันตกและฟากใต้ วัดตะพังหม้อ
และทางหลวงแผ่นดินหมายเลข ๔๐๘ ฟากตะวันตก		
	ด้านใต้	จดเส้นขนานระยะ ๑๐๐ เมตร กับศูนย์กึ่งกลางถนนสาย ข ๔
และเส้นขนานระยะ ๑๐๐ เมตร กับศูนย์กึ่งกลางถนนสาย ข ๓		
	ด้านตะวันตก	จดถนนไม่ปรากฏชื่อ ฟากตะวันออก
๑.๒๒	ด้านเหนือ	จดถนนสาย ข ๓ ฟากใต้
	ด้านตะวันออก	จดถนนไม่ปรากฏชื่อ ฟากตะวันตก
	ด้านใต้	จดเส้นขนานระยะ ๑๐๐ เมตร กับศูนย์กึ่งกลางถนนสาย ข ๓
	ด้านตะวันตก	จดถนนไม่ปรากฏชื่อ ฟากตะวันออก
๑.๒๓	ด้านเหนือ	จดถนนสาย ข ๓ ฟากใต้
	ด้านตะวันออก	จดถนนไม่ปรากฏชื่อ ฟากตะวันตก
	ด้านใต้	จดเส้นขนานระยะ ๑๐๐ เมตร กับศูนย์กึ่งกลางถนนสาย ข ๓
	ด้านตะวันตก	จดถนนไม่ปรากฏชื่อ ฟากตะวันออก
๑.๒๔	ด้านเหนือ	จดวัดราษฎร์บำรุง และเส้นขนานระยะ ๒๐๐ เมตร
กับศูนย์กึ่งกลางถนนราษฎร์บำรุง		
	ด้านตะวันออก	จดถนนสุคนธาภิรมย์ ฟากตะวันตก
	ด้านใต้	จดถนนสาย ข ๓ ฟากเหนือ
	ด้านตะวันตก	จดถนนสาย ก ๑ ฟากตะวันออก
๑.๒๕	ด้านเหนือ	จดถนนราษฎร์บำรุง ฟากใต้
	ด้านตะวันออก	จดถนนสาย ก ๑ ฟากตะวันตก
	ด้านใต้	จดถนนสาย ข ๓ ฟากเหนือ
	ด้านตะวันตก	จดเส้นขนานระยะ ๒๐๐ เมตร กับศูนย์กึ่งกลางถนนสาย ก ๑

๑.๒๖ ด้านเหนือ จดถนนสาย ข ๓ ฟากใต้
 ด้านตะวันออก จดถนนไม่ปรากฏชื่อ ฟากตะวันตก
 ด้านใต้ จดเส้นขนานระยะ ๑๐๐ เมตร กับศูนย์กลางถนนสาย ข ๓
 ด้านตะวันตก จดเส้นตั้งฉากกับถนนสาย ข ๓ ฟากใต้ ที่จุดซึ่งเป็นระยะขนาน
 ๒๐๐ เมตร กับศูนย์กลางถนนสาย ก ๑

๒. ที่ดินในบริเวณหมายเลข ๒.๑ ถึงหมายเลข ๒.๘ ที่กำหนดไว้เป็นสี่เหลี่ยม ให้เป็นที่ดิน
 ประเภทที่อยู่อาศัยหนาแน่นปานกลาง มีรายการดังต่อไปนี้

๒.๑ ด้านเหนือ จดทางหลวงแผ่นดินหมายเลข ๔๐๘๓ ฟากใต้
 ด้านตะวันออก จดถนนสาย ก ๖ ฟากตะวันตก
 ด้านใต้ จดถนนสาย ก ๗ ฟากเหนือ
 ด้านตะวันตก จดถนนสาย ข ๔ ฟากตะวันออก

๒.๒ ด้านเหนือ จดคลองระโนด ฝั่งใต้
 ด้านตะวันออก จดวัดมะขามเฒ่า
 ด้านใต้ จดถนนชายวารี ฟากเหนือ
 ด้านตะวันตก จดถนนมหาดไทย ๒ ฟากตะวันออก

๒.๓ ด้านเหนือ จดถนนสาย ก ๗ ฟากใต้
 ด้านตะวันออก จดถนนสาย ก ๖ ฟากตะวันตก
 ด้านใต้ จดถนนสาย ก ๘ ฟากเหนือ
 ด้านตะวันตก จดถนนสาย ข ๔ ฟากตะวันออก

๒.๔ ด้านเหนือ จดถนนเทศบาล ๖ ฟากใต้
 ด้านตะวันออก จดถนนมหาดไทย ๒ ฟากตะวันตก
 ด้านใต้ จดถนนชายวารี ฟากเหนือ
 ด้านตะวันตก จดถนนมหาดไทย ๑ ฟากตะวันออก

๒.๕ ด้านเหนือ จดถนนราษฎร์บำรุง ฟากใต้
 ด้านตะวันออก จดโรงเรียนระโนด โรงเรียนบ้านระโนด และถนนสาย ก ๒
 ฟากตะวันตก

ด้านใต้ จดเส้นขนานระยะ ๒๐๐ เมตร กับศูนย์กลางถนนราษฎร์บำรุง
 ด้านตะวันตก จดถนนสุคนธาภิรมย์ ฟากตะวันออก

๒.๖ ด้านเหนือ จดถนนสาย ก ๘ ฟากใต้
 ด้านตะวันออก จดทางหลวงแผ่นดินหมายเลข ๔๐๘ ฟากตะวันตก
 ด้านใต้ จดถนนสาย ข ๔ ฟากเหนือ
 ด้านตะวันตก จดถนนสาย ก ๖ ฟากตะวันออก

๒.๗ ด้านเหนือ	จดถนนราษฎร์บำรุง ฟากใต้
ด้านตะวันออก	จดถนนสุคนธาภิรมย์ ฟากตะวันตก
ด้านใต้	จดเส้นขนานระยะ ๒๐๐ เมตร กับศูนย์กกลางถนนราษฎร์บำรุง
ด้านตะวันตก	จดวัดราษฎร์บำรุง
๒.๘ ด้านเหนือ	จดถนนสาย ก ๘ ฟากใต้
ด้านตะวันออก	จดถนนสาย ก ๖ ฟากตะวันตก
ด้านใต้	จดถนนสาย ข ๔ ฟากเหนือ
ด้านตะวันตก	จดถนนสาย ข ๔ ฟากตะวันออก

๓. ที่ดินในบริเวณหมายเลข ๓.๑ ถึงหมายเลข ๓.๔ ที่กำหนดไว้เป็นสีแดง ให้เป็นที่ดินประเภทพาณิชยกรรมและที่อยู่อาศัยหนาแน่นมาก มีรายการดังต่อไปนี้

๓.๑ ด้านเหนือ	จดทางหลวงแผ่นดินหมายเลข ๔๐๘๓ ฟากใต้
ด้านตะวันออก	จดทางหลวงแผ่นดินหมายเลข ๔๐๘ ฟากตะวันตก
ด้านใต้	จดถนนสาย ก ๗ ฟากเหนือ
ด้านตะวันตก	จดถนนสาย ก ๖ ฟากตะวันออก
๓.๒ ด้านเหนือ	จดถนนสาย ก ๗ ฟากใต้
ด้านตะวันออก	จดทางหลวงแผ่นดินหมายเลข ๔๐๘ ฟากตะวันตก
ด้านใต้	จดถนนสาย ก ๘ ฟากเหนือ
ด้านตะวันตก	จดถนนสาย ก ๖ ฟากตะวันออก
๓.๓ ด้านเหนือ	จดถนนชายวารี ฟากใต้
ด้านตะวันออก	จดถนนชายวารี ฟากตะวันตก
ด้านใต้	จดถนนราษฎร์บำรุง ฟากเหนือ
ด้านตะวันตก	จดถนนสุวรรณรังษี ฟากตะวันออก
๓.๔ ด้านเหนือ	จดถนนชายวารี ฟากใต้
ด้านตะวันออก	จดถนนสุวรรณรังษี ฟากตะวันตก
ด้านใต้	จดถนนราษฎร์บำรุง ฟากเหนือ และโรงเรียนบ้านระโนด

(ฉัญเจริญ)

ด้านตะวันตก จดสำนักงานเทศบาลตำบลระโนด

๔. ที่ดินในบริเวณหมายเลข ๔.๑ ถึงหมายเลข ๔.๔๕ ที่กำหนดไว้เป็นสีเขียว ให้เป็นที่ดินประเภทชนบทและเกษตรกรรม มีรายการดังต่อไปนี้

๔.๑ ด้านเหนือ จดเขตผังเมืองรวมด้านเหนือ ซึ่งเป็นเส้นแบ่งเขตการปกครองระหว่างตำบลท่าบอนกับตำบลคลองแดน

	ด้านตะวันออก	จดทางหลวงแผ่นดินหมายเลข ๔๐๘ ปากตะวันตก
	ด้านใต้	จดถนน อบจ. สข. ๒๐๕๔ ปากเหนือ
	ด้านตะวันตก	จดคลองแดน ฝั่งตะวันออก
๔.๒	ด้านเหนือ	จดวัดหัวคู้ง
	ด้านตะวันออก	จดเส้นขนานระยะ ๑๐ เมตร กับชายฝั่งทะเล ฝั่งอ่าวไทย
	ด้านใต้	จดวัดศาลาหลวงบน
	ด้านตะวันตก	จดทางหลวงแผ่นดินหมายเลข ๔๐๘ ปากตะวันออก
๔.๓	ด้านเหนือ	จดถนน อบจ. สข ๒๐๕๔ ปากใต้
	ด้านตะวันออก	จดทางหลวงแผ่นดินหมายเลข ๔๐๘ ปากตะวันตก
และโรงเรียนบ้านมาบบัว		
	ด้านใต้	จดถนน อบจ. สข ๒๐๕๖ ปากเหนือ
	ด้านตะวันตก	จดทางหลวงชนบท สข. ๔๐๒๒ ปากตะวันออก
๔.๔	ด้านเหนือ	จดถนน อบจ. สข ๒๐๕๔ ปากใต้
	ด้านตะวันออก	จดทางหลวงชนบท สข. ๔๐๒๒ ปากตะวันตก
	ด้านใต้	จดถนนสายบ้านขึ้นาก - หนองเตย ปากเหนือ
	ด้านตะวันตก	จดคลองระโนด ฝั่งตะวันออก
๔.๕	ด้านเหนือ	จดถนน อบจ. สข. ๒๐๕๖ ปากใต้
	ด้านตะวันออก	จดทางหลวงแผ่นดินหมายเลข ๔๐๘ ปากตะวันตก
	ด้านใต้	จดถนนศาลาหลวงบน - ศาลาหลวงล่าง ปากเหนือ
	ด้านตะวันตก	จดทางหลวงชนบท สข. ๔๐๒๒ ปากตะวันออก
๔.๖	ด้านเหนือ	จดถนนสายบ้านขึ้นาก - หนองเตย ปากใต้
	ด้านตะวันออก	จดถนน อบจ. สข. ๒๐๕๗ ปากตะวันตก
	ด้านใต้	จดถนนเลียบบคลองชลประทาน ปากเหนือ
	ด้านตะวันตก	จดถนน อบจ. สข. ๒๐๕๔ ปากตะวันออก
๔.๗	ด้านเหนือ	จดถนนสายบ้านขึ้นาก - หนองเตย ปากใต้
	ด้านตะวันออก	จดคลองระโนด ฝั่งตะวันตก
	ด้านใต้	จดถนนศาลาหลวงบน - ศาลาหลวงล่าง ปากเหนือ
	ด้านตะวันตก	จดถนน อบจ. สข ๒๐๕๗ ปากตะวันออก
	ทั้งนี้	ยกเว้นบริเวณหมายเลข ๖.๒ ที่กำหนดไว้เป็นสีเขียวมะกอก
๔.๘	ด้านเหนือ	จดวัดมงคลนิมิต
	ด้านตะวันออก	จดทางหลวงชนบท สข. ๔๐๒๒ ปากตะวันตก

	ด้านใต้	จดถนนศาลาหลวงบน - ศาลาหลวงล่าง ปากเหนือ
	ด้านตะวันตก	จดคลองระโนด ฝั่งตะวันออก และศูนย์การแพทย์
ชุมชนศาลาหลวง		
๔.๙	ด้านเหนือ	จดเขตผังเมืองรวมด้านเหนือ ซึ่งเป็นเส้นแบ่งเขตการปกครอง
		ระหว่างตำบลบ้านใหม่กับตำบลแดนสงวน
	ด้านตะวันออก	จดถนน อบจ. สข ๒๐๕๔ ปากตะวันตก
	ด้านใต้	จดถนนเลียบบคลองชลประทาน ปากเหนือ
	ด้านตะวันตก	จดคลองศาลาธรรม ฝั่งตะวันออก
๔.๑๐	ด้านเหนือ	จดคลองส่งน้ำสายใหญ่ ฝั่งใต้
	ด้านตะวันออก	จดถนน อบจ. สข. ๒๐๕๗ ปากตะวันตก
	ด้านใต้	จดถนน อบจ. สข. ๒๐๕๗ ปากเหนือ
	ด้านตะวันตก	จดถนน อบจ. สข. ๒๐๕๘ ปากตะวันออก และวัดฝักกูด
๔.๑๑	ด้านเหนือ	จดคลองส่งน้ำสายใหญ่ ฝั่งใต้
	ด้านตะวันออก	จดถนน อบจ. สข ๒๐๕๘ ปากตะวันตก โรงเรียนวัดฝักกูด
		และโรงพยาบาลส่งเสริมสุขภาพตำบลฝักกูด
	ด้านใต้	จดเส้นขนานระยะ ๑๐๐ เมตร กับศูนย์กลางถนน อบจ.
		สข. ๒๐๕๘
	ด้านตะวันตก	จดคลอง ๒ ขวา ฝั่งตะวันออก
๔.๑๒	ด้านเหนือ	จดคลองส่งน้ำสายใหญ่ ฝั่งใต้
	ด้านตะวันออก	จดถนนเลียบบคลองชลประทาน ปากตะวันตก
	ด้านใต้	จดถนนไม่ปรากฏชื่อ ปากเหนือ ทางหลวงชนบท สข. ๔๐๑๐
		ปากตะวันออกและปากเหนือ และวัดศาลาธรรม
	ด้านตะวันตก	จดคลองศาลาธรรม ฝั่งตะวันออก
		ทั้งนี้ ยกเว้นบริเวณหมายเลข ๙.๒ ที่กำหนดไว้เป็นสินน้ำเงิน
๔.๑๓	ด้านเหนือ	จดวัดศาลาหลวงล่าง และถนนศาลาหลวงบน - ศาลาหลวงล่าง
		ปากใต้
	ด้านตะวันออก	จดทางหลวงแผ่นดินหมายเลข ๔๐๘ ปากตะวันตก
สถานีไฟฟ้าแรงสูง		การไฟฟ้าฝ่ายผลิตแห่งประเทศไทย และโรงเรียนท่าบอนมิตรภาพที่ ๙๐
	ด้านใต้	จดเส้นขนานระยะ ๑๐๐ เมตร กับศูนย์กลางถนนสาย ข ๑
	ด้านตะวันตก	จดทางหลวงชนบท สข ๔๐๒๒ ปากตะวันออก

- ๔.๑๔ ด้านเหนือ จดโรงเรียนวัดศาลาหลวงบน
ด้านตะวันออก จดเส้นขนานระยะ ๑๐ เมตร กับชายฝั่งทะเล ฝั่งอ่าวไทย
และวัดอุ้ตะเกา
ด้านใต้ จดคลองปากแตระ ฝั่งเหนือ
ด้านตะวันตก จดถนนไม่ปรากฏชื่อ ปากตะวันออก ทางหลวงแผ่นดิน
หมายเลข ๔๐๘ ปากตะวันออก และวัดท่าบอน
- ๔.๑๕ ด้านเหนือ จดถนนศาลาหลวงบน - ศาลาหลวงล่าง ปากใต้
และโรงเรียนวัดศาลาหลวงล่าง
ด้านตะวันออก จดทางหลวงชนบท สข. ๔๐๒๒ ปากตะวันตก
ด้านใต้ จดถนน อบจ. สข ๒๐๕๗ ปากเหนือ
ด้านตะวันตก จดถนน อบจ. สข ๒๐๕๗ ปากตะวันออก
- ๔.๑๖ ด้านเหนือ จดถนน อบจ. สข ๒๐๕๗ ปากใต้ คลองระโนด ฝั่งใต้
และทางหลวงชนบท สข. ๔๐๒๒ ปากใต้
ด้านตะวันออก จดโรงเรียนวัดคลองเป็ด ทางหลวงชนบท สข. ๔๐๒๒
ปากตะวันตก และวัดคลองเป็ด
ด้านใต้ จดเส้นขนานระยะ ๑๐๐ เมตร กับศูนย์กลางถนนสาย ข ๑
ด้านตะวันตก จดถนน อบจ. สข ๒๐๕๘ ปากตะวันออก
- ๔.๑๗ ด้านเหนือ จดทางหลวงชนบท สข. ๔๐๑๐ ปากใต้
ด้านตะวันออก จดทางหลวงชนบท สข ๔๐๑๐ ปากตะวันตก โรงเรียนวัดบ้านใหม่
วัดบ้านใหม่ และถนนไม่ปรากฏชื่อ ปากตะวันตก
ด้านใต้ จดคลองระโนด ฝั่งเหนือ
ด้านตะวันตก จดเส้นขนานระยะ ๑๐ เมตร กับริมฝั่งทะเลสาบสงขลา
ฝั่งตะวันออก และคลองศาลาธรรม ฝั่งตะวันตก
- ๔.๑๘ ด้านเหนือ จดถนนไม่ปรากฏชื่อ ปากใต้
ด้านตะวันออก จดถนนเลียบบคลองชลประทาน ปากตะวันตก
ด้านใต้ จดเส้นขนานระยะ ๑๐๐ เมตร กับศูนย์กลางทางหลวงชนบท
สข. ๔๐๑๐ สำนักงานเกษตรอำเภอระโนด และทางหลวงชนบท สข. ๔๐๑๐ ปากเหนือ
ด้านตะวันตก จดทางหลวงชนบท สข. ๔๐๑๐ ปากตะวันออก
- ๔.๑๙ ด้านเหนือ จดทางหลวงแผ่นดินหมายเลข ๔๐๘ ปากตะวันออก
ด้านตะวันออก จดถนนไม่ปรากฏชื่อ ปากตะวันตก
ด้านใต้ จดถนนไม่ปรากฏชื่อ ปากเหนือ

- ด้านตะวันตก จดเส้นขนานระยะ ๒๐๐ เมตร กับศูนย์กึ่งกลางทางหลวงแผ่นดิน
 หมายเลข ๔๐๘ และเส้นขนานระยะ ๖๕๐ เมตร กับศูนย์กึ่งกลางถนนไม่ปรากฏชื่อ
- ๔.๒๐ ด้านเหนือ จดถนนไม่ปรากฏชื่อ ปากใต้
 ด้านตะวันออก จดถนนไม่ปรากฏชื่อ ปากตะวันตก
 ด้านใต้ จดถนนคลองปากแตระ ปากเหนือ ที่ทำการเทศบาลตำบลปากแตระ
 และโรงพยาบาลส่งเสริมสุขภาพตำบลปากแตระ
- ด้านตะวันตก จดเส้นขนานระยะ ๒๐๐ เมตร กับศูนย์กึ่งกลางทางหลวงแผ่นดิน
 หมายเลข ๔๐๘
- ๔.๒๑ ด้านเหนือ จดทางหลวงชนบท สข. ๔๐๑๐ ปากใต้
 ด้านตะวันออก จดเส้นขนานระยะ ๒๐๐ เมตร กับศูนย์กึ่งกลางถนนมหาดไทย ๑
 และสำนักงานประปาอำเภอรอนดง
 ด้านใต้ จดคลองระโนด ฝั่งเหนือ วัดจาก และโรงเรียนวัดจาก
 ด้านตะวันตก จดถนนไม่ปรากฏชื่อ ปากตะวันออก
- ๔.๒๒ ด้านเหนือ จดวัดปากแตระ และคลองปากแตระ ฝั่งใต้
 ด้านตะวันออก จดเส้นขนานระยะ ๑๐ เมตร กับชายฝั่งทะเล ฝั่งอ่าวไทย
 ด้านใต้ จดคลองพังยาง ฝั่งเหนือ
 ด้านตะวันตก จดถนนไม่ปรากฏชื่อ ปากตะวันออก
 ทั้งนี้ ยกเว้นบริเวณหมายเลข ๘.๒๐ ที่กำหนดไว้เป็นสีเทาอ่อน
- ๔.๒๓ ด้านเหนือ จดถนนคลองปากแตระ ปากใต้ และโรงเรียนวัดปากแตระ
 ด้านตะวันออก จดถนนไม่ปรากฏชื่อ ปากตะวันตก
 ด้านใต้ จดถนนไม่ปรากฏชื่อ ปากเหนือ
 ด้านตะวันตก จดทางหลวงแผ่นดินหมายเลข ๔๐๘ ปากตะวันออก เส้นตั้งฉาก
 กับทางหลวงแผ่นดินหมายเลข ๔๐๘ ปากตะวันออก ที่จุดซึ่งอยู่ห่างจากทางหลวงแผ่นดินหมายเลข ๔๐๘
 บรรจบกับถนนสาย ข ๔ ไปทางทิศตะวันออกเฉียงใต้ตามแนวทางหลวงแผ่นดินหมายเลข ๔๐๘
 เป็นระยะ ๑๐๐ เมตร และเส้นขนานระยะ ๒๐๐ เมตร กับศูนย์กึ่งกลางทางหลวงแผ่นดินหมายเลข ๔๐๘
- ๔.๒๔ ด้านเหนือ จดคลองระโนด ฝั่งใต้
 ด้านตะวันออก จดเส้นขนานระยะ ๒๐๐ เมตร กับศูนย์กึ่งกลางถนนมหาดไทย ๑
 และเส้นขนานระยะ ๒๐๐ เมตร ศูนย์กึ่งกลางถนนสาย ก ๑
 ด้านใต้ จดถนนสาย ข ๓ ปากเหนือ ทางหลวงชนบท สข. ๔๐๐๙
 ปากตะวันออก และถนนราษฎร์บำรุง ซอย ๘ ปากเหนือ
 ด้านตะวันตก จดถนนไม่ปรากฏชื่อ ปากตะวันออก
 ทั้งนี้ ยกเว้นบริเวณหมายเลข ๕.๔ ที่กำหนดไว้เป็นสีเขียวอ่อน บริเวณหมายเลข ๖.๑๙
 ที่กำหนดไว้เป็นสีเขียวมะกอก และบริเวณหมายเลข ๘.๑๗ ที่กำหนดไว้เป็นสีเทาอ่อน

๔.๒๕ ด้านเหนือ จดเส้นขนานระยะ ๑๐๐ เมตร กับศูนย์กลางถนนสาย ข ๓
เส้นขนานระยะ ๑๐๐ เมตร กับศูนย์กลางถนนสาย ข ๔ ถนนไม่ปรากฏชื่อ ฟากตะวันตกและฟากใต้
และโรงเรียนวัดตระพังหม้อ

ด้านตะวันออก จดทางหลวงแผ่นดินหมายเลข ๔๐๘ ฟากตะวันตก

ด้านใต้ จดถนน อบจ. สข. ๓๐๕๓ ฟากเหนือและฟากตะวันตก

และถนนไม่ปรากฏชื่อ ฟากเหนือ

ด้านตะวันตก จดถนนไม่ปรากฏชื่อ ฟากตะวันออก

๔.๒๖ ด้านเหนือ จดถนนสาย ข ๓ ฟากใต้ เส้นตั้งฉากกับถนนสาย ข ๓

ฟากใต้ ที่จุดซึ่งอยู่ห่างจากถนนสาย ข ๓ บรรจบกับถนนสาย ก ๑ ไปทางทิศตะวันตกเฉียงใต้
ตามแนวถนนสาย ข ๓ เป็นระยะ ๒๐๐ เมตร และเส้นขนานระยะ ๑๐๐ เมตร กับศูนย์กลาง
ถนนสาย ข ๓

ด้านตะวันออก จดถนนไม่ปรากฏชื่อ ฟากตะวันตก

ด้านใต้ จดถนนไม่ปรากฏชื่อ ฟากเหนือ

ด้านตะวันตก จดถนนไม่ปรากฏชื่อ ฟากตะวันออก

ทั้งนี้ ยกเว้นบริเวณหมายเลข ๙.๑๖ ที่กำหนดไว้เป็นสีน้ำเงิน

๔.๒๗ ด้านเหนือ จดคลองระโนด ฝั่งใต้

ด้านตะวันออก จดถนนไม่ปรากฏชื่อ ฟากตะวันตก

ด้านใต้ จดเขตผังเมืองรวมด้านใต้ ซึ่งเป็นเส้นแบ่งเขตการปกครอง

ระหว่างอำเภอระโนดกับอำเภอกระแสสินธุ์

ด้านตะวันตก จดเส้นขนานระยะ ๑๐ เมตร กับริมฝั่งทะเลสาบสงขลา

ฝั่งตะวันออก

๔.๒๘ ด้านเหนือ จดถนนราษฎร์บำรุง ซอย ๘ ฟากใต้ และโรงเรียนระโนดวิทยา

ด้านตะวันออก จดทางหลวงชนบท สข. ๔๐๐๙ ฟากตะวันตก

ด้านใต้ จดคลองมหากาฬ ฝั่งเหนือ

ด้านตะวันตก จดถนนไม่ปรากฏชื่อ ฟากตะวันออก

๔.๒๙ ด้านเหนือ จดถนนสาย ข ๓ ฟากใต้

ด้านตะวันออก จดคลองโภคา ฝั่งตะวันตก

ด้านใต้ จดทางหลวงชนบท สข. ๓๐๒๑ ฟากเหนือ

ด้านตะวันตก จดทางหลวงชนบท สข. ๔๐๐๙ ฟากตะวันออก โรงเรียน

บ้านมหาการเฉียงพง และวัดเฉียงพง

๔.๓๐	ด้านเหนือ	จดถนนไม่ปรากฏชื่อ	ปากใต้	
	ด้านตะวันออก	จดถนนไม่ปรากฏชื่อ	ปากตะวันตก	
	ด้านใต้	จดถนนบ้านหน้าทอง	ปากเหนือ	
	ด้านตะวันตก	จดถนนทางหลวงแผ่นดินหมายเลข ๔๐๘	ปากตะวันออก	
๔.๓๑	ด้านเหนือ	จดถนน	อบจ. สข. ๓๐๕๓	ปากใต้
	ด้านตะวันออก	จดถนนทางหลวงแผ่นดินหมายเลข ๔๐๘	ปากตะวันตก	
	ด้านใต้	จดถนนวัดหัวถิน	ปากเหนือ	
	ด้านตะวันตก	จดถนน	อบจ. สข. ๓๐๕๓	ปากตะวันออก
๔.๓๒	ด้านเหนือ	จดถนนไม่ปรากฏชื่อ	ปากใต้	
	ด้านตะวันออก	จดถนน	อบจ. สข ๓๐๕๓	ปากตะวันตก
	ด้านใต้	จดทางหลวงชนบท	สข. ๓๐๒๑	ปากเหนือ
	ด้านตะวันตก	จดถนนไม่ปรากฏชื่อ	ปากตะวันออก	
๔.๓๓	ด้านเหนือ	จดวัดหัวถิน	โรงเรียนไทยรัฐวิทยา ๓๗ (วัดหัวถิน)	
และถนนวัดหัวถิน	ปากใต้			
	ด้านตะวันออก	จดทางหลวงแผ่นดินหมายเลข ๔๐๘	ปากตะวันตก	
	ด้านใต้	จดถนนบ้านโพธิ์	ปากเหนือ	
	ด้านตะวันตก	จดถนน	อบจ. สข. ๓๐๕๓	ปากตะวันออก
๔.๓๔	ด้านเหนือ	จดถนนบ้านหน้าทอง	ปากใต้	
ส่วนตำบลระวะ และโรงเรียนบ้านหน้าทอง			ที่ทำการองค์การบริหาร	
	ด้านตะวันออก	จดถนนไม่ปรากฏชื่อ	ปากตะวันตก	
	ด้านใต้	จดถนนเถรแก้ว - พังเตือ	ปากเหนือ และโรงเรียนวัดเถรแก้ว	
	ด้านตะวันตก	จดทางหลวงแผ่นดินหมายเลข ๔๐๘	ปากตะวันออก	
๔.๓๕	ด้านเหนือ	จดถนนบ้านโพธิ์	ปากใต้	
	ด้านตะวันออก	จดทางหลวงแผ่นดินหมายเลข ๔๐๘	ปากตะวันตก	
	ด้านใต้	จดถนนสามี่	ปากเหนือ	
	ด้านตะวันตก	จดถนน	อบจ. สข. ๓๐๕๓	ปากตะวันออก
๔.๓๖	ด้านเหนือ	จดทางหลวงชนบท	สข. ๓๐๒๑	ปากใต้
	ด้านตะวันออก	จดถนน	อบจ. สข. ๓๐๕๓	ปากตะวันตก
ชุมชนตำบลพังยาง และวัดพังยาง			ศูนย์การแพทย์	
	ด้านใต้	จดคลองพังยาง	ฝั่งเหนือ	
	ด้านตะวันตก	จดคลองพลเอกอาทิตย์	กำลังเอก ฝั่งตะวันออก	

- ๔.๓๗ ด้านเหนือ จดถนนเถรแก้ว - พังเตือ ปากใต้ และวัดเถรแก้ว
 ด้านตะวันออก จดถนนไม่ปรากฏชื่อ ปากตะวันตก และวัดหัวระวะ
 ด้านใต้ จดถนนชายเคือง - บ้านระวะ ปากเหนือ
 ด้านตะวันตก จดทางหลวงแผ่นดินหมายเลข ๔๐๘ ปากตะวันออก
- และศูนย์การแพทย์ชุมชนวัดเบิก
 ทั้งนี้ ยกเว้นบริเวณหมายเลข ๘.๒๗ ที่กำหนดไว้เป็นสี่เทาอ่อน
- ๔.๓๘ ด้านเหนือ จดทางหลวงชนบท สข. ๓๐๒๑ ปากใต้
 ด้านตะวันออก จดคลองพลเอกอาทิตย์ กำลังเอก ฝั่งตะวันตก
 ด้านใต้ จดเขตผังเมืองรวมด้านใต้ ซึ่งเป็นเส้นแบ่งเขตการปกครอง
- ระหว่างอำเภอระโนดกับอำเภอกระแสสินธุ์
 ด้านตะวันตก จดทางหลวงชนบท สข. ๔๐๐๙ ปากตะวันออก
- ๔.๓๙ ด้านเหนือ จดถนนสามมี ปากใต้
 ด้านตะวันออก จดทางหลวงแผ่นดินหมายเลข ๔๐๘ ปากตะวันตก
 ด้านใต้ จดถนนวัดพังยาง ปากเหนือ
 ด้านตะวันตก จดถนน อบจ. สข. ๓๐๕๓ ปากตะวันออก วัดดอกสร้อย
- และที่ทำการองค์การบริหารส่วนตำบลพังยาง
- ๔.๔๐ ด้านเหนือ จดคลองมหากาฬ ฝั่งใต้ โรงเรียนวัดมหากาฬ และวัดมหากาฬ
 ด้านตะวันออก จดทางหลวงชนบท สข. ๔๐๐๙ ปากตะวันตก
 ด้านใต้ จดเขตผังเมืองรวมด้านใต้ ซึ่งเป็นเส้นแบ่งเขตการปกครอง
- ระหว่างอำเภอระโนดกับอำเภอกระแสสินธุ์
 ด้านตะวันตก จดถนนไม่ปรากฏชื่อ ปากตะวันออก
- ๔.๔๑ ด้านเหนือ จดคลองพังยาง ฝั่งใต้
 ด้านตะวันออก จดเส้นขนานระยะ ๑๐ เมตร กับชายฝั่งทะเล ฝั่งอ่าวไทย
 ด้านใต้ จดเขตผังเมืองรวมด้านใต้ ซึ่งเป็นเขตเทศบาลตำบลบ่อตรุ
- ระหว่างหลักเขตที่ ๒ กับหลักเขตที่ ๑
 ด้านตะวันตก จดถนนไม่ปรากฏชื่อ ปากตะวันออก
- ๔.๔๒ ด้านเหนือ จดถนนชายเคือง - บ้านระวะ ปากใต้
 ด้านตะวันออก จดถนนไม่ปรากฏชื่อ ปากตะวันตก โรงเรียนวัดแจ้ง และวัดแจ้ง
 ด้านใต้ จดถนน อบจ. สายวัดพังตรี ปากเหนือ
 ด้านตะวันตก จดทางหลวงแผ่นดินหมายเลข ๔๐๘ ปากตะวันออก
- ทั้งนี้ ยกเว้นบริเวณหมายเลข ๖.๒๘ ที่กำหนดไว้เป็นสี่เหลี่ยมวงกลม และบริเวณ
 หมายเลข ๘.๒๙ ที่กำหนดไว้เป็นสี่เทาอ่อน

- ๔.๔๓ ด้านเหนือ จดถนนวัดพังยาง ปากใต้ และโรงเรียนวัดพังยาง
 ด้านตะวันออก จดทางหลวงแผ่นดินหมายเลข ๔๐๘ ปากตะวันตก
 ด้านใต้ จดเขตผังเมืองรวมด้านใต้ ซึ่งเป็นเส้นแบ่งเขตการปกครอง
 ระหว่างตำบลพังยางกับตำบลวัดสน
 ด้านตะวันตก จดถนน อบจ. สข. ๓๐๕๓ ปากตะวันออก โรงเรียนวัดหน้าเมือง
 และวัดหน้าเมือง
- ๔.๔๔ ด้านเหนือ จดคลองพังยาง ฝั่งใต้
 ด้านตะวันออก จดถนน อบจ. สข. ๓๐๕๓ ปากตะวันตก
 ด้านใต้ จดเขตผังเมืองรวมด้านใต้ ซึ่งเป็นเส้นแบ่งเขตการปกครอง
 ระหว่างตำบลพังยางกับตำบลวัดสน
 ด้านตะวันตก จดคลองพลเอกอาทิตย์ กำลังเอก ฝั่งตะวันออก
- ๔.๔๕ ด้านเหนือ จดถนน อบจ. สข. สายวัดพังตรี ปากใต้ วัดพังตรี
 และโรงเรียนวัดพังตรี
 ด้านตะวันออก จดถนนไม่ปรากฏชื่อ ปากตะวันตก
 ด้านใต้ จดเขตผังเมืองรวมด้านใต้ ซึ่งเป็นเขตเทศบาลตำบลบ่อตรู
 ระหว่างหลักเขตที่ ๒ กับหลักเขตที่ ๑
 ด้านตะวันตก จดทางหลวงแผ่นดินหมายเลข ๔๐๘ ปากตะวันออก
 ทั้งนี้ ยกเว้นบริเวณหมายเลข ๘.๓๓ ที่กำหนดไว้เป็นสีเทาอ่อน และบริเวณ
 หมายเลข ๙.๒๑ ที่กำหนดไว้เป็นสีน้ำเงิน
๕. ที่ดินในบริเวณหมายเลข ๕.๑ ถึงหมายเลข ๕.๔ กำหนดไว้เป็นสีเขียวอ่อน ให้เป็นที่ดิน
 ประเภทที่โล่งเพื่อนันทนาการและการรักษาคุณภาพสิ่งแวดล้อม มีรายการดังต่อไปนี้
- ๕.๑ ที่ดินในระยะขนาน ๑๐ เมตร กับชายฝั่งทะเลอ่าวไทย
 - ๕.๒ ที่ดินในระยะขนาน ๑๐ เมตร กับชายฝั่งทะเลสาบสงขลา
 - ๕.๓ สวนสาธารณะเทศบาลตำบลระโนด
 - ๕.๔ สวนบูรพาจารย์
๖. ที่ดินในบริเวณหมายเลข ๖.๑ ถึงหมายเลข ๖.๓๑ กำหนดไว้เป็นสีเขียวมะกอก ให้เป็นที่ดิน
 ประเภทสถาบันการศึกษา มีรายการดังต่อไปนี้
- ๖.๑ โรงเรียนบ้านมาบบัว
 - ๖.๒ โรงเรียนบ้านขี้นาก (ศรีธรรมวัฒน์ราษฎร์อนุกุล)
 - ๖.๓ โรงเรียนวัดศาลาหลวงบน
 - ๖.๔ โรงเรียนวัดศาลาหลวงล่าง

- ๖.๕ โรงเรียนวัดผักกูด
- ๖.๖ โรงเรียนวัดคลองเป็ด
- ๖.๗ โรงเรียนท่าบอนมิตรภาพที่ ๙๐
- ๖.๘ โรงเรียนวัดหัววัง
- ๖.๙ โรงเรียนวัดบ้านใหม่
- ๖.๑๐ โรงเรียนบ้านรับแพรก (คุรุราษฎร์สงเคราะห์)
- ๖.๑๑ โรงเรียนอนุบาลกิตติคุณ (ราษฎร์)
- ๖.๑๒ โรงเรียนวัดหัวเค็ด
- ๖.๑๓ โรงเรียนระโนด
- ๖.๑๔ โรงเรียนวัดปากแตระ
- ๖.๑๕ โรงเรียนบ้านระโนด (อัญเจริญ)
- ๖.๑๖ โรงเรียนบ้านระโนด
- ๖.๑๗ โรงเรียนวัดจาก
- ๖.๑๘ โรงเรียนวัดตะพังหม้อ
- ๖.๑๙ โรงเรียนวัดระโนด
- ๖.๒๐ โรงเรียนระโนดวิทยา
- ๖.๒๑ โรงเรียนไทยรัฐวิทยา ๓๗ (วัดหัวถิน)
- ๖.๒๒ โรงเรียนบ้านหน้าทอง
- ๖.๒๓ โรงเรียนบ้านมหาการเคียงพง
- ๖.๒๔ โรงเรียนวัดเถรแก้ว
- ๖.๒๕ โรงเรียนมหาการ
- ๖.๒๖ โรงเรียนวัดสามมี
- ๖.๒๗ โรงเรียนวัดแจ้
- ๖.๒๘ โรงเรียนวัดใหญ่
- ๖.๒๙ โรงเรียนวัดพังยาง
- ๖.๓๐ โรงเรียนวัดหน้าเมือง
- ๖.๓๑ โรงเรียนวัดพังตรี

๗. ที่ดินในบริเวณหมายเลข ๗.๑ และหมายเลข ๗.๒ ที่กำหนดไว้เป็นสีฟ้า ให้เป็นที่ดินประเภทที่โล่งเพื่อรักษาคุณภาพสิ่งแวดล้อม มีรายการดังต่อไปนี้

๗.๑ ด้านเหนือ จุดเขตฝั่งเมืองรวมด้านเหนือ ซึ่งเป็นเส้นตั้งฉากกับชายฝั่งทะเลฝั่งอ่าวไทย ที่จุดซึ่งเส้นแบ่งเขตการปกครองระหว่างตำบลท่าบอนกับตำบลคลองแดน บรรจบกับชายฝั่งทะเลฝั่งอ่าวไทย

ด้านตะวันออก จดเขตผังเมืองรวมด้านตะวันออก ซึ่งเป็นเส้นขนานระยะ
๑,๐๐๐ เมตร กับชายฝั่งทะเล ฝั่งอ่าวไทย

ด้านใต้ จดเขตผังเมืองรวมด้านใต้ ซึ่งเป็นเส้นตั้งฉากกับชายฝั่งทะเล
ฝั่งอ่าวไทย ที่จุดซึ่งเป็นเขตเทศบาลตำบลบ่อตรุ

ด้านตะวันตก จดชายฝั่งทะเล ฝั่งอ่าวไทย

๗.๒ ด้านเหนือ จดเขตผังเมืองรวมด้านตะวันตก ซึ่งเป็นเส้นแบ่งเขตการปกครอง
ระหว่างตำบลบ้านใหม่กับตำบลตะเคียน

ด้านตะวันออก จดทะเลสาบสงขลา ฝั่งตะวันออก

ด้านใต้ จดเขตผังเมืองรวมด้านใต้ ซึ่งเป็นเส้นแบ่งเขตการปกครอง
ระหว่างอำเภอระโนดกับอำเภอกระแสสินธุ์

ด้านตะวันตก จดเส้นขนานระยะ ๑,๐๐๐ เมตร กับริมชายฝั่งทะเลสาบสงขลา
ฝั่งตะวันออก

๘. ที่ดินบริเวณหมายเลข ๘.๑ ถึงหมายเลข ๘.๓๓ ที่กำหนดไว้เป็นสีเทาอ่อน ให้เป็นที่ดิน
ประเภทสถาบันศาสนา มีรายการดังต่อไปนี้

๘.๑ วัดหัวคู้ง

๘.๒ วัดมงคลนิมิต

๘.๓ วัดศาลาหลวงบน

๘.๔ วัดศาลาหลวงล่าง

๘.๕ วัดผักกูด

๘.๖ วัดท่าบอน

๘.๗ วัดคลองเปิด

๘.๘ วัดศาลาธรรม

๘.๙ วัดหัววัง

๘.๑๐ วัดบ้านใหม่

๘.๑๑ วัดอู่ตะเภา

๘.๑๒ วัดหัวเค็ด

๘.๑๓ วัดมะขามแต้

๘.๑๔ วัดปากแตระ

๘.๑๕ วัดราษฎร์บำรุง

๘.๑๖ วัดจาก

๘.๑๗ วัดระโนด

- ๘.๑๘ วัดตะพังหม้อ
- ๘.๑๙ วัดเฉียงพง
- ๘.๒๐ สำนักสงฆ์หัวเกาะช้าง
- ๘.๒๑ วัดหัวถนน
- ๘.๒๒ วัดเถรแก้ว
- ๘.๒๓ วัดสามี่
- ๘.๒๔ วัดมหาการ
- ๘.๒๕ วัดหัวระวะ
- ๘.๒๖ วัดดอกสร้อย
- ๘.๒๗ วัดเบิก
- ๘.๒๘ วัดแจ้ง
- ๘.๒๙ วัดใหญ่
- ๘.๓๐ วัดพังยาง
- ๘.๓๑ วัดหน้าเมือง
- ๘.๓๒ วัดพังตรี
- ๘.๓๓ วัดมะพร้าว

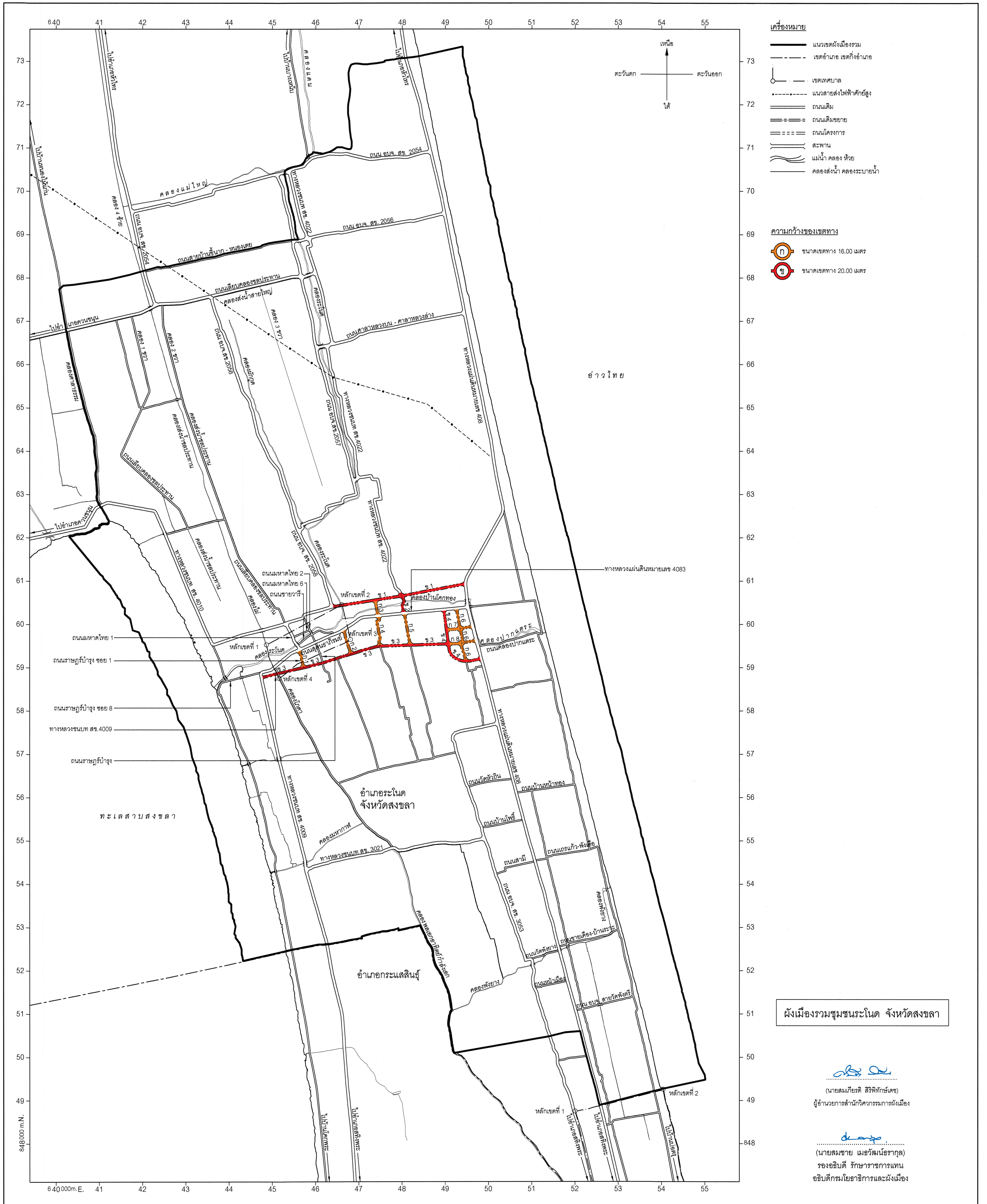

๙. ที่ดินในบริเวณหมายเลข ๙.๑ ถึงหมายเลข ๙.๒๑ ที่กำหนดไว้เป็นสินน้ำเงิน ให้เป็นที่ดินประเภทสถาบันราชการ การสาธารณูปโภคและสาธารณูปการ มีรายการดังต่อไปนี้

- ๙.๑ ศูนย์การแพทย์ชุมชนศาลาหลวง
- ๙.๒ ที่ทำการองค์การบริหารส่วนตำบลบ้านใหม่
- ๙.๓ สถานีไฟฟ้าแรงสูง การไฟฟ้าฝ่ายผลิตแห่งประเทศไทย
- ๙.๔ โรงพยาบาลส่งเสริมสุขภาพตำบลผักกูด
- ๙.๕ ที่ทำการองค์การบริหารส่วนตำบลท่าบอน
- ๙.๖ โรงพยาบาลระโนด
- ๙.๗ สหกรณ์การเกษตรอำเภอระโนด
- ๙.๘ สำนักงานเกษตรอำเภอระโนด
- ๙.๙ ที่ทำการองค์การบริหารส่วนตำบลระโนด
- ๙.๑๐ ที่ทำการเทศบาลตำบลปากแตระ
- ๙.๑๑ สำนักงานไฟฟ้าส่วนภูมิภาค อำเภอระโนด
- ๙.๑๒ โรงพยาบาลส่งเสริมสุขภาพตำบลปากแตระ
- ๙.๑๓ สำนักงานเทศบาลตำบลระโนด

- ๙.๑๔ สำนักงานประปาอำเภอรอนด
- ๙.๑๕ ที่ทำการไปรษณีย์
- ๙.๑๖ ที่ว่าการอำเภอรอนด
- ๙.๑๗ ที่ทำการองค์การบริหารส่วนตำบลระวะ
- ๙.๑๘ ศูนย์การแพทย์ชุมชนตำบลพังยาง
- ๙.๑๙ ที่ทำการองค์การบริหารส่วนตำบลพังยาง
- ๙.๒๐ ศูนย์การแพทย์ชุมชนวัดเบิก
- ๙.๒๑ ศูนย์การแพทย์ชุมชนวัดมะพร้าว

แผนผังแสดงโครงการคมนาคมและขนส่งที่ยากูกระทรวง
ให้ใช้บังคับผังเมืองรวมชุมชนระโนด จังหวัดสงขลา
พ.ศ. 2562

มาตราส่วน 1 : 40,000



เครื่องหมาย

- แนวเขตผังเมืองรวม
- เขตอำเภอ เขตกิ่งอำเภอ
- เขตเทศบาล
- แนวสายส่งไฟฟ้าสายสูง
- ถนนเดิม
- ถนนเดิมขยาย
- ถนนโครงการ
- สะพาน
- แม่น้ำ คลอง ห้วย
- คลองส่งน้ำ คลองระบายน้ำ

ความกว้างของเขตทาง

- ขนาดเขตทาง 16.00 เมตร
- ขนาดเขตทาง 20.00 เมตร

ผังเมืองรวมชุมชนระโนด จังหวัดสงขลา

(นายสมเกียรติ สิริพิทักษ์เดช)
ผู้อำนวยการสำนักวิศวกรรมผังเมือง

(นายสมชาย แมนวันธรากุล)
รองอธิบดี รักษาการแทน
อธิบดีกรมโยธาธิการและผังเมือง

รายการประกอบแผนผังแสดงโครงการคมนาคมและขนส่งทำยกภูกระทรง

ให้ใช้บังคับผังเมืองรวมชุมชนระโนด จังหวัดสงขลา

พ.ศ. ๒๕๖๒

ถนนตามแผนผังแสดงโครงการคมนาคมและขนส่ง แบ่งออกเป็น ๒ ขนาด คือ

๑. ถนนแบบ ก ขนาดเขตทาง ๑๖.๐๐ เมตร จำนวน ๘ สาย ดังนี้

ถนนสาย ก ๑ เป็นถนนเดิมกำหนดให้ขยายเขตทาง คือ ถนนราษฎร์บำรุง ซอย ๑ เริ่มต้นจากถนนสุคนธาภิรมย์ ไปทางทิศตะวันออกเฉียงใต้ตามแนวถนนเดิม จนบรรจบกับถนนไม่ปรากฏชื่อ (ถนนสาย ข ๓)

ถนนสาย ก ๒ เป็นถนนเดิมไม่ปรากฏชื่อกำหนดให้ขยายเขตทาง เริ่มต้นจากถนนสุคนธาภิรมย์ ไปทางทิศตะวันออกเฉียงใต้ตามแนวถนนเดิม จนบรรจบกับถนนไม่ปรากฏชื่อ (ถนนสาย ข ๓)

ถนนสาย ก ๓ เป็นถนนเดิมไม่ปรากฏชื่อกำหนดให้ขยายเขตทาง และถนนโครงการ กำหนดให้ก่อสร้างใหม่ เริ่มต้นจากทางหลวงแผ่นดินหมายเลข ๔๐๘๓ ไปทางทิศตะวันตกเฉียงเหนือ ตามแนวถนนเดิม ระยะประมาณ ๑๕๐ เมตร ไปทางทิศตะวันตกเฉียงเหนือ ระยะประมาณ ๒๑๐ เมตร จนบรรจบกับถนนสาย ข ๑ ที่บริเวณห่างจากถนนสาย ข ๑ บรรจบกับทางหลวงชนบท สข. ๔๐๒๒ ไปทางทิศตะวันตกเฉียงใต้ตามแนวถนนสาย ข ๑ ระยะประมาณ ๖๒๐ เมตร

ถนนสาย ก ๔ เป็นถนนเดิมไม่ปรากฏชื่อกำหนดให้ขยายเขตทาง เริ่มต้นจากทางหลวงแผ่นดิน หมายเลข ๔๐๘๓ ไปทางทิศตะวันออกเฉียงใต้ตามแนวถนนเดิม จนบรรจบกับถนนไม่ปรากฏชื่อ (ถนนสาย ข ๓)

ถนนสาย ก ๕ เป็นถนนเดิมไม่ปรากฏชื่อกำหนดให้ขยายเขตทาง เริ่มต้นจากทางหลวงแผ่นดิน หมายเลข ๔๐๘๓ ไปทางทิศตะวันออกเฉียงใต้ตามแนวถนนเดิม ระยะประมาณ ๗๕๐ เมตร จนบรรจบกับถนนสาย ข ๓ ที่บริเวณห่างจากถนนสาย ข ๓ บรรจบกับถนนไม่ปรากฏชื่อ (ถนนสาย ก ๔) ไปทางทิศตะวันออกเฉียงใต้ตามแนวถนนสาย ข ๒ ระยะประมาณ ๗๐๐ เมตร

ถนนสาย ก ๖ เป็นถนนเดิมไม่ปรากฏชื่อกำหนดให้ขยายเขตทาง เริ่มต้นจากทางหลวงแผ่นดิน หมายเลข ๔๐๘๓ ไปทางทิศตะวันออกเฉียงใต้ตามแนวถนนเดิม ระยะประมาณ ๑,๒๓๐ เมตร จนบรรจบกับถนนสาย ข ๔

ถนนสาย ก ๗ เป็นถนนโครงการกำหนดให้ก่อสร้างใหม่ และถนนเดิมไม่ปรากฏชื่อ กำหนดให้ขยายเขตทาง เริ่มต้นจากถนนสาย ข ๔ ที่บริเวณห่างจากถนนสาย ข ๔ บรรจบกับทางหลวงแผ่นดิน

หมายเลข ๔๐๘๓ ไปทางทิศตะวันออกเฉียงใต้ตามแนวถนนสาย ข ๔ ระยะประมาณ ๔๗๐ เมตร ไปทางทิศตะวันออกเฉียงเหนือ ระยะประมาณ ๓๑๐ เมตร บรรจบกับถนนเดิม ไปทางทิศตะวันออกเฉียงเหนือ ตามแนวถนนเดิม จนบรรจบกับทางหลวงแผ่นดินหมายเลข ๔๐๘

ถนนสาย ก ๘ เป็นถนนโครงการกำหนดให้ก่อสร้างใหม่ และถนนเดิมไม่ปรากฏชื่อ กำหนดให้ขยายเขตทาง เริ่มต้นจากถนนสาย ข ๔ ที่บริเวณห่างจากถนนสาย ข ๔ บรรจบกับ ทางหลวงแผ่นดินหมายเลข ๔๐๘๓ ไปทางทิศตะวันออกเฉียงใต้ตามแนวถนนสาย ข ๓ ระยะประมาณ ๗๙๐ เมตร ไปทางทิศตะวันออกเฉียงเหนือ ระยะประมาณ ๓๐๐ เมตร บรรจบกับถนนเดิม ไปทางทิศตะวันออกเฉียงเหนือตามแนวถนนเดิม จนบรรจบกับทางหลวงแผ่นดิน หมายเลข ๔๐๘

๒. ถนนแบบ ข ขนาดเขตทาง ๒๐.๐๐ เมตร จำนวน ๔ สาย ดังนี้

ถนนสาย ข ๑ เป็นถนนเดิมไม่ปรากฏชื่อกำหนดให้ขยายเขตทาง และถนนโครงการ กำหนดให้ก่อสร้างใหม่ เริ่มต้นจากถนน อบจ. สข. ๒๐๕๘ ไปทางทิศตะวันออกเฉียงเหนือ ตามแนวถนนเดิม ระยะประมาณ ๑๓๐ เมตร ไปทางทิศตะวันออกเฉียงเหนือ ระยะประมาณ ๙๐๐ เมตร บรรจบกับถนนสาย ก ๓ ที่บริเวณห่างจากถนนสาย ก ๓ บรรจบกับทางหลวงแผ่นดินหมายเลข ๔๐๘๓ ไปทางทิศตะวันตกเฉียงเหนือตามแนวถนนสาย ก ๓ ระยะประมาณ ๓๗๐ เมตร ไปทาง ทิศตะวันออกเฉียงเหนือ ระยะประมาณ ๖๒๐ เมตร ตัดกับทางหลวงชนบท สข. ๔๐๒๒ (ถนนสาย ข ๒) ที่บริเวณห่างจากทางหลวงชนบท สข. ๔๐๒๒ (ถนนสาย ข ๒) บรรจบกับทางหลวงแผ่นดิน หมายเลข ๔๐๘๓ ไปทางทิศตะวันตกเฉียงเหนือตามแนวทางหลวงชนบท สข. ๔๐๒๒ (ถนนสาย ข ๒) ระยะประมาณ ๔๐๐ เมตร ไปทางทิศตะวันออกเฉียงเหนือ ระยะประมาณ ๑,๕๐๐ เมตร จนบรรจบกับทางหลวงแผ่นดินหมายเลข ๔๐๘ ที่บริเวณห่างจากทางหลวงแผ่นดินหมายเลข ๔๐๘ บรรจบกับทางหลวงแผ่นดินหมายเลข ๔๐๘ ไปทางทิศตะวันออกเฉียงเหนือตามแนวทางหลวงแผ่นดิน หมายเลข ๔๐๘ ระยะประมาณ ๖๓๐ เมตร

ถนนสาย ข ๒ เป็นถนนเดิมกำหนดให้ขยายเขตทาง คือ ทางหลวงชนบท สข. ๔๐๒๒ เริ่มต้นจากทางหลวงแผ่นดินหมายเลข ๔๐๘๓ ไปทางทิศตะวันตกเฉียงเหนือและทิศตะวันออกเฉียงเหนือ ตามแนวถนนเดิม ระยะประมาณ ๔๐๐ เมตร จนบรรจบกับถนนสาย ข ๑

ถนนสาย ข ๓ เป็นถนนเดิมกำหนดให้ขยายเขตทาง คือ ทางหลวงชนบท สข. ๔๐๐๙ และถนนโครงการกำหนดให้ก่อสร้างใหม่ เริ่มต้นจากถนนไม่ปรากฏชื่อ ไปทางทิศตะวันออกเฉียงเหนือ ตามแนวถนนเดิมจนสุดถนน ไปทางทิศตะวันออกเฉียงใต้ ระยะประมาณ ๗๐๐ เมตร บรรจบถนนไม่ปรากฏชื่อ

(ถนนสาย ก ๕) ที่บริเวณห่างจากถนนไม่ปรากฏชื่อ (ถนนสาย ก ๕) บรรจบกับทางหลวงแผ่นดินหมายเลข ๔๐๘๓ ไปทางทิศตะวันออกเฉียงใต้ตามแนวถนนไม่ปรากฏชื่อ (ถนนสาย ก ๕) ระยะประมาณ ๗๕๐ เมตร ไปทางทิศตะวันออกเฉียงใต้ ระยะประมาณ ๘๘๐ เมตร จนบรรจบกับถนนสาย ข ๔ ที่บริเวณห่างจากถนนสาย ข ๔ บรรจบกับทางหลวงแผ่นดินหมายเลข ๔๐๘๓ ไปทางทิศตะวันออกเฉียงใต้ตามแนวถนนสาย ข ๔ ระยะประมาณ ๘๐๐ เมตร

ถนนสาย ข ๔ เป็นถนนโครงการกำหนดให้ก่อสร้างใหม่ เริ่มต้นจากทางหลวงแผ่นดินหมายเลข ๔๐๘๓ ที่บริเวณห่างจากทางหลวงแผ่นดินหมายเลข ๔๐๘๓ บรรจบกับทางหลวงแผ่นดินหมายเลข ๔๐๘ ไปทางทิศตะวันตกเฉียงใต้ตามแนวทางหลวงแผ่นดินหมายเลข ๔๐๘๓ ระยะประมาณ ๕๕๐ เมตร ไปทางทิศตะวันออกเฉียงใต้ ระยะประมาณ ๔๗๐ เมตร ตัดกับถนนสาย ก ๗ ที่บริเวณห่างจากถนนสาย ก ๗ บรรจบกับถนนไม่ปรากฏชื่อ ไปทางทิศตะวันตกเฉียงใต้ ระยะประมาณ ๓๑๐ เมตร ไปทางทิศตะวันออกเฉียงใต้ ระยะประมาณ ๓๒๐ เมตร บรรจบถนนสาย ก ๘ ที่บริเวณห่างจากถนนสาย ก ๘ บรรจบกับถนนไม่ปรากฏชื่อ ไปทางทิศตะวันตกเฉียงใต้ ระยะประมาณ ๓๐๐ เมตร ไปทางทิศตะวันออกเฉียงใต้ ระยะประมาณ ๖๕๐ เมตร บรรจบกับถนนไม่ปรากฏชื่อ (ถนนสาย ก ๖) ที่บริเวณห่างจากถนนไม่ปรากฏชื่อ (ถนนสาย ก ๖) บรรจบกับถนนไม่ปรากฏชื่อ (ถนนสาย ก ๘) ไปทางทิศตะวันออกเฉียงใต้ตามแนวถนนไม่ปรากฏชื่อ (ถนนสาย ก ๖) ระยะประมาณ ๔๒๐ เมตร ไปทางทิศตะวันออกเฉียงเหนือ ระยะประมาณ ๓๗๐ เมตร จนบรรจบกับทางหลวงแผ่นดินหมายเลข ๔๐๘ ที่บริเวณห่างจากทางหลวงแผ่นดินหมายเลข ๔๐๘ บรรจบกับถนนคลองปากแตระ ไปทางทิศตะวันออกเฉียงใต้ตามแนวทางหลวงแผ่นดินหมายเลข ๔๐๘ ระยะประมาณ ๓๐๐ เมตร

หมายเหตุ :- เหตุผลในการประกาศใช้กฎกระทรวงฉบับนี้ คือ โดยที่สมควรกำหนดให้ใช้บังคับผังเมืองรวม ในท้องที่ตำบลท่าบอน ตำบลบ้านใหม่ ตำบลระโนด ตำบลปากแตระ ตำบลระวะ และตำบลพังยาง อำเภอรโนด จังหวัดสงขลา เพื่อใช้เป็นแนวทางในการพัฒนา และการดำรงรักษาเมืองและบริเวณที่เกี่ยวข้อง หรือชนบท ในด้านการใช้ประโยชน์ในทรัพย์สิน การคมนาคมและการขนส่ง การสาธารณสุขปโภค บริการสาธารณะและสภาพแวดล้อม ทั้งนี้ เพื่อให้บรรลุวัตถุประสงค์ของการผังเมือง และโดยที่มาตรา ๒๖ วรรคหนึ่ง แห่งพระราชบัญญัติการผังเมือง พ.ศ. ๒๕๑๘ ซึ่งแก้ไขเพิ่มเติมโดยพระราชบัญญัติการผังเมือง (ฉบับที่ ๔) พ.ศ. ๒๕๕๘ บัญญัติว่า การใช้บังคับผังเมืองรวมให้กระทำโดยกฎกระทรวง จึงจำเป็นต้องออก กฎกระทรวงนี้