



## พระราชกฤษฎีกา

กำหนดเขตที่ดินในบริเวณที่จะเวนคืน  
ในท้องที่ตำบลหนองเทาใหญ่ อำเภอปลาปาก จังหวัดนครพนม  
พ.ศ. ๒๕๕๙

### ภูมิพลอดุลยเดช ป.ร.

ให้ไว้ ณ วันที่ ๔ มีนาคม พ.ศ. ๒๕๕๙  
เป็นปีที่ ๗๑ ในรัชกาลปัจจุบัน

พระบาทสมเด็จพระปรมินทรมหาภูมิพลอดุลยเดช มีพระบรมราชโองการโปรดเกล้าฯ ให้ประกาศว่า

โดยที่เป็นการสมควรกำหนดเขตที่ดินในบริเวณที่จะเวนคืน ในท้องที่ตำบลหนองเทาใหญ่ อำเภอปลาปาก จังหวัดนครพนม เพื่อประโยชน์แก่การชลประทาน ในการก่อสร้างระบบส่งน้ำพร้อมอาคารประกอบตามโครงการระบบส่งน้ำประจวบชัยน้ำบ้านนาบัว จังหวัดนครพนม

อาศัยอำนาจตามความในมาตรา ๒๒ ของรัฐธรรมนูญแห่งราชอาณาจักรไทย (ฉบับชั่วคราว) พุทธศักราช ๒๕๕๗ กับมาตรา ๕ วรรคสาม และมาตรา ๖ แห่งพระราชบัญญัติว่าด้วยการเวนคืนอสังหาริมทรัพย์ พ.ศ. ๒๕๓๐ ประกอบกับมาตรา ๑๑ วรรคหนึ่ง แห่งพระราชบัญญัติการชลประทานหลวง พุทธศักราช ๒๔๘๕ ซึ่งแก้ไขเพิ่มเติมโดยพระราชบัญญัติการชลประทานหลวง (ฉบับที่ ๕) พ.ศ. ๒๕๓๐ จึงทรงพระกรุณาโปรดเกล้าฯ ให้ตราพระราชกฤษฎีกาขึ้นไว้ ดังต่อไปนี้

มาตรา ๑ พระราชกฤษฎีกานี้เรียกว่า “พระราชกฤษฎีกากำหนดเขตที่ดินในบริเวณที่จะเวนคืน ในท้องที่ตำบลหนองเทาใหญ่ อำเภอปลาปาก จังหวัดนครพนม พ.ศ. ๒๕๕๙”

มาตรา ๒ พระราชกฤษฎีกานี้ให้ใช้บังคับตั้งแต่วันถัดจากวันประกาศในราชกิจจานุเบกษา เป็นต้นไป

มาตรา ๓ พระราชกฤษฎีกานี้ให้ใช้บังคับได้มีกำหนดสองปี

มาตรา ๔ ที่ดินที่จะเวนคืนตามพระราชกฤษฎีกานี้มีวัตถุประสงค์เพื่อประโยชน์แก่การชลประทาน ในการก่อสร้างระบบส่งน้ำพร้อมอาคารประกอบตามโครงการระบบส่งน้ำประจวบชัยน้ำบ้านนาบัว จังหวัดนครพนม

มาตรา ๕ ให้อธิบดีกรมชลประทานเป็นเจ้าหน้าที่เวนคืนตามพระราชกฤษฎีกานี้

มาตรา ๖ เขตที่ดินในบริเวณที่ที่จะเวนคืนตามพระราชกฤษฎีกานี้ อยู่ในท้องที่ตำบลหนองเทาใหญ่ อำเภอปลาปาก จังหวัดนครพนม ภายในแนวเขตตามแผนที่ท้ายพระราชกฤษฎีกานี้

มาตรา ๗ ให้รัฐมนตรีว่าการกระทรวงเกษตรและสหกรณ์รักษาการตามพระราชกฤษฎีกานี้

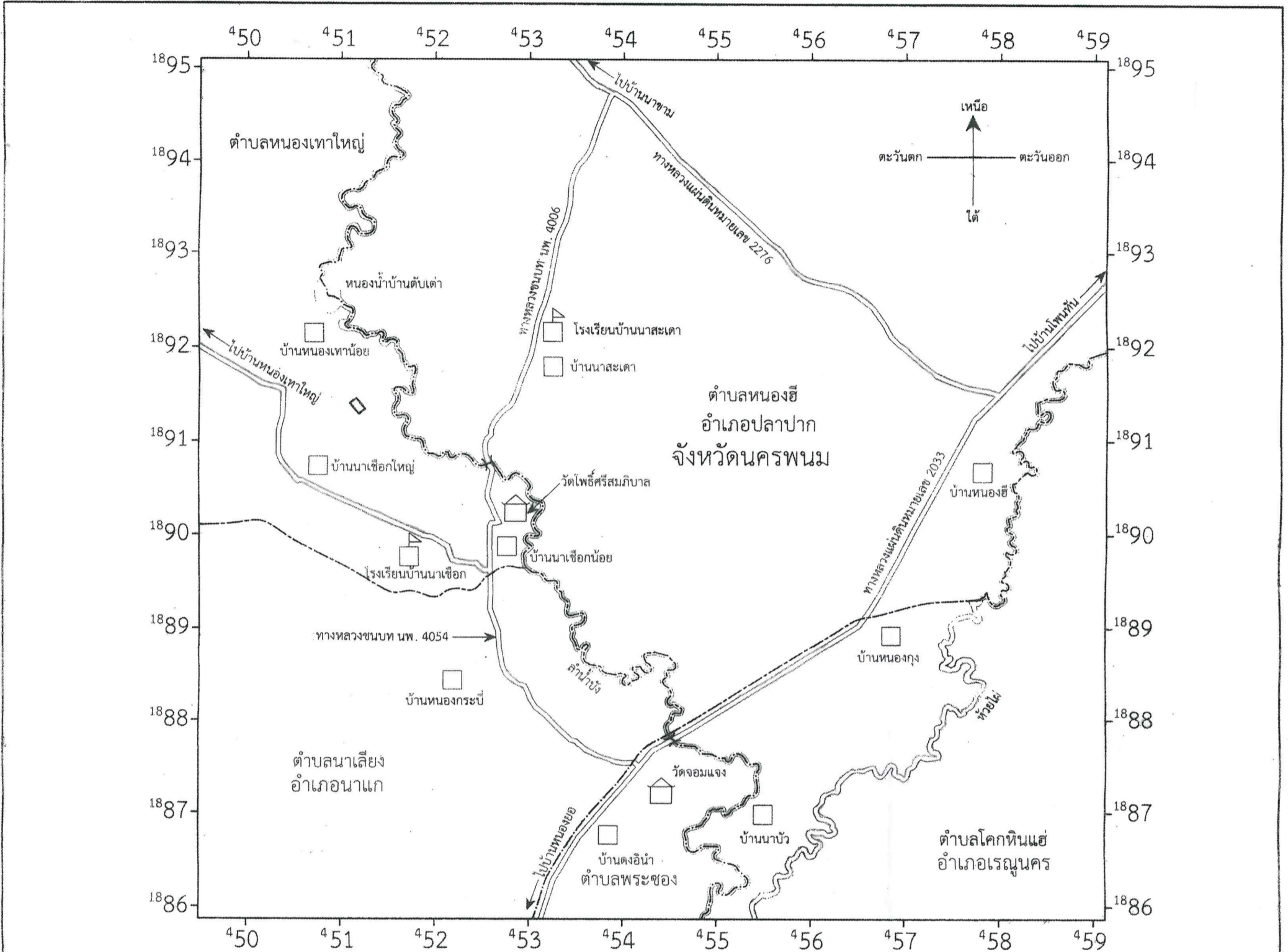
ผู้รับสนองพระบรมราชโองการ

พลเอก ประยุทธ์ จันทร์โอชา


นายกรัฐมนตรี


แผนที่ท้ายพระราชกฤษฎีกากำหนดเขตที่ดินในบริเวณที่ที่จะเวนคืน  
 ในท้องที่ตำบลหนองเตาใหญ่ อำเภอปลาปาก จังหวัดนครพนม  
 พ.ศ. 2559

มาตราส่วน 1 : 50,000  
 1,000 เมตร 0 1 2 3 4 5 กิโลเมตร



- เครื่องหมาย**
- แนวเขตที่ดินในบริเวณที่ที่จะเวนคืน
  - เขตอำเภอ เขตกิ่งอำเภอ
  - เขตตำบล เขตองค์การบริหารส่วนตำบล
  - ทางหลวง ถนน ซอย
  - สะพาน
  - แม่น้ำ คลอง ห้วย
  - อ่างเก็บน้ำ หนอง บึง
  - หมู่บ้าน บ้าน
  - มหาวิทยาลัย วิทยาลัย โรงเรียน
  - วัด ศาสนสถาน

  
 (นายสิริวิชญ์ กลิ่นภักดี)  
 ผู้อำนวยการสำนักงานจัดรูปที่ดินกลาง  
 รักษาการแทนผู้อำนวยการสำนักกฎหมายและที่ดิน

  
 (นายสุเทพ น้อยไพโรจน์)  
 อธิบดีกรมชลประทาน

หมายเหตุ :- เหตุผลในการประกาศใช้พระราชกฤษฎีกาฉบับนี้ คือ เนื่องจากมีความจำเป็นต้องก่อสร้างระบบส่งน้ำพร้อมอาคารประกอบตามโครงการระบบส่งน้ำประตุน้ำบ้านนาบัว จังหวัดนครพนม ในท้องที่ตำบลหนองเทาใหญ่ อำเภอปลาปาก จังหวัดนครพนม เพื่อประโยชน์แก่การชลประทานสำหรับพื้นที่การเกษตร การอุปโภคและบริโภค ตลอดจนการป้องกันและบรรเทาอุทกภัย สมควรกำหนดเขตที่ดินในบริเวณที่จะเวนคืนในท้องที่ดังกล่าว เพื่อให้เจ้าหน้าที่หรือผู้ซึ่งได้รับมอบหมายจากเจ้าหน้าที่มีสิทธิเข้าไปทำการสำรวจและเพื่อทราบข้อเท็จจริงเกี่ยวกับอสังหาริมทรัพย์ที่จะต้องเวนคืนที่แน่นอน จึงจำเป็นต้องตราพระราชกฤษฎีกานี้