



พระราชกฤษฎีกา
กำหนดเขตพื้นที่เพื่อการอนุญาตให้ตั้งสถานบริการ
ในท้องที่จังหวัดสงขลา
พ.ศ. ๒๕๖๒

พระบาทสมเด็จพระปรเมนทรรามาธิบดีศรีสินทรมหาวชิราลงกรณ
พระวชิรเกล้าเจ้าอยู่หัว

ให้ไว้ ณ วันที่ ๒๘ พฤษภาคม พ.ศ. ๒๕๖๒
เป็นปีที่ ๔ ในรัชกาลปัจจุบัน

พระบาทสมเด็จพระปรเมนทรรามาธิบดีศรีสินทรมหาวชิราลงกรณ พระวชิรเกล้าเจ้าอยู่หัว
มีพระบรมราชโองการโปรดเกล้าฯ ให้ประกาศว่า

โดยที่เป็นการสมควรปรับปรุงการกำหนดเขตพื้นที่เพื่อการอนุญาตให้ตั้งสถานบริการในท้องที่
จังหวัดสงขลาเพื่อรักษาความสงบเรียบร้อยของประชาชน

อาศัยอำนาจตามความในมาตรา ๑๗๕ ของรัฐธรรมนูญแห่งราชอาณาจักรไทย และมาตรา ๕
แห่งพระราชบัญญัติสถานบริการ พ.ศ. ๒๕๐๙ จึงทรงพระกรุณาโปรดเกล้าฯ ให้ตราพระราชกฤษฎีกาขึ้นไว้
ดังต่อไปนี้

มาตรา ๑ พระราชกฤษฎีกานี้เรียกว่า “พระราชกฤษฎีกากำหนดเขตพื้นที่เพื่อการอนุญาต
ให้ตั้งสถานบริการในท้องที่จังหวัดสงขลา พ.ศ. ๒๕๖๒”

มาตรา ๒ พระราชกฤษฎีกานี้ให้ใช้บังคับตั้งแต่วันถัดจากวันประกาศในราชกิจจานุเบกษา
เป็นต้นไป

มาตรา ๓ ให้ยกเลิกพระราชกฤษฎีกากำหนดเขตพื้นที่เพื่อการอนุญาตให้ตั้งสถานบริการ
ในท้องที่จังหวัดสงขลา พ.ศ. ๒๕๔๖

มาตรา ๔ ในท้องที่จังหวัดสงขลา ให้เฉพาะเขตอันมีปริมณฑลดังต่อไปนี้เป็นพื้นที่
เพื่อการอนุญาตให้ตั้งสถานบริการ

(๑) พื้นที่บริเวณที่ ๑ (ตำบลบ่อยาง อำเภอเมืองสงขลา)

จุดที่ ๑ คือ จุดที่ตั้งอยู่ขอบทางถนนแหลมสนอ่อน (ด้านตะวันตก) ฟากตะวันออก ตรงจุด
ที่บรรจบกับเส้นขนานระยะ ๑๐๐ เมตร กับศูนย์กลางถนนแหลมสนอ่อน (ด้านตะวันออก)

ด้านเหนือและด้านตะวันออก

จากจุดที่ ๑ เป็นเส้นเลียบบอบทางถนนแหลมสนอ่อน (ด้านตะวันตก) ฟากตะวันออก
ไปทางทิศเหนือ เลียบวงเวียนสวนสองทะเล ด้านใต้ เลียบขอบทางถนนแหลมสนอ่อน (ด้านตะวันออก)
ฟากตะวันตก ถึงจุดที่ ๒ ซึ่งตั้งอยู่ตรงจุดที่บรรจบกับเส้นขนานระยะ ๒๐๐ เมตร กับรั้วของ
ฐานทัพเรือสงขลา ด้านตะวันตกเฉียงเหนือ

ด้านใต้

จากจุดที่ ๒ เป็นเส้นขนานระยะ ๒๐๐ เมตร กับรั้วของฐานทัพเรือสงขลา ด้านตะวันตกเฉียงเหนือ
ไปทางทิศตะวันตกเฉียงใต้ ถึงจุดที่ ๓ ซึ่งตั้งอยู่ตรงจุดที่บรรจบกับเส้นขนานระยะ ๑๐๐ เมตร
กับศูนย์กลางถนนแหลมสนอ่อน (ด้านตะวันออก)

ด้านตะวันตก

จากจุดที่ ๓ เป็นเส้นขนานระยะ ๑๐๐ เมตร กับศูนย์กลางถนนแหลมสนอ่อน (ด้านตะวันออก)
ไปทางทิศตะวันตกเฉียงเหนือ บรรจบกับจุดที่ ๑

(๒) พื้นที่บริเวณที่ ๒ (ตำบลเขารูปช้าง อำเภอเมืองสงขลา)

จุดที่ ๑ คือ จุดที่ตั้งอยู่ขอบทางถนนราษฎร์อุทิศ ๑ ซอย ๑ ฟากใต้ ตรงจุดที่บรรจบกับ
เส้นขนานระยะ ๑๐๐ เมตร กับศูนย์กลางถนนองค์การบริหารส่วนจังหวัดสงขลา ๒๐๕๑

ด้านเหนือ

จากจุดที่ ๑ เป็นเส้นเลียบบอบทางถนนราษฎร์อุทิศ ๑ ซอย ๑ ฟากใต้ ไปทาง
ทิศตะวันออกเฉียงเหนือ ผ่านถนนองค์การบริหารส่วนจังหวัดสงขลา ๒๐๕๑ ถึงจุดที่ ๒ ซึ่งตั้งอยู่ตรงจุด
ที่บรรจบกับเส้นขนานระยะ ๑๐๐ เมตร กับศูนย์กลางถนนองค์การบริหารส่วนจังหวัดสงขลา ๒๐๕๑

ด้านตะวันออก

จากจุดที่ ๒ เป็นเส้นขนานระยะ ๑๐๐ เมตร กับศูนย์กลางถนนองค์การบริหารส่วนจังหวัด
สงขลา ๒๐๕๑ ไปทางทิศใต้ ถึงจุดที่ ๓ ซึ่งตั้งอยู่ตรงจุดที่บรรจบกับเส้นตรงที่ลากจากถนนบางปู
ฟากเหนือ

ด้านใต้

จากจุดที่ ๓ เป็นเส้นตรงไปทางทิศตะวันตกเฉียงเหนือ ผ่านถนนองค์การบริหารส่วนจังหวัดสงขลา ๒๐๕๑ เลียบขอบทางถนนบางปู ปากเหนือ ถึงจุดที่ ๔ ซึ่งตั้งอยู่ตรงจุดที่บรรจบกับเส้นขนานระยะ ๑๐๐ เมตร กับศูนย์กลางถนนองค์การบริหารส่วนจังหวัดสงขลา ๒๐๕๑

ด้านตะวันตก

จากจุดที่ ๔ เป็นเส้นขนานระยะ ๑๐๐ เมตร กับศูนย์กลางถนนองค์การบริหารส่วนจังหวัดสงขลา ๒๐๕๑ ไปทางทิศตะวันออกเฉียงเหนือ บรรจบกับจุดที่ ๑

(๓) พื้นที่บริเวณที่ ๓ (ตำบลหาดใหญ่ อำเภอหาดใหญ่)

จุดที่ ๑ คือ จุดที่ตั้งอยู่ขอบทางถนนสาครมงคล ปากตะวันออก ตรงจุดที่บรรจบกับขอบทางถนนสัจจกุล ปากใต้

ด้านเหนือ

จากจุดที่ ๑ เป็นเส้นเลียบขอบทางถนนสัจจกุล ปากใต้ ไปทางทิศตะวันออก ถึงจุดที่ ๒ ซึ่งตั้งอยู่เชิงสะพานรัชมังคลาภิเษก ด้านตะวันตก

ด้านตะวันออก

จากจุดที่ ๒ เป็นเส้นตั้งฉากกับขอบทางถนนสัจจกุล ปากใต้ ไปทางทิศใต้ ถึงจุดที่ ๓ ซึ่งตั้งอยู่ตรงจุดที่บรรจบกับเส้นขนานระยะ ๒๐๐ เมตร กับขอบทางถนนสัจจกุล ปากใต้

จากจุดที่ ๓ เป็นเส้นขนานระยะ ๒๐๐ เมตร กับขอบทางถนนสัจจกุล ปากใต้ ไปทางทิศตะวันตก ถึงจุดที่ ๔ ซึ่งตั้งอยู่ตรงจุดที่บรรจบกับเส้นขนานระยะ ๒๐๐ เมตร กับศูนย์กลางถนนราษฎร์อุทิศ

จากจุดที่ ๔ เป็นเส้นขนานระยะ ๒๐๐ เมตร กับศูนย์กลางถนนราษฎร์อุทิศ ไปทางทิศใต้ ถึงจุดที่ ๕ ซึ่งตั้งอยู่ตรงจุดที่อยู่ห่างจากขอบทางถนนเพชรเกษม ปากเหนือ เป็นระยะ ๗๓๐ เมตร

จากจุดที่ ๕ เป็นเส้นตรงไปทางทิศตะวันตกเฉียงใต้ เป็นระยะ ๑๐๐ เมตร ถึงจุดที่ ๖ ซึ่งตั้งอยู่ตรงจุดที่บรรจบกับเส้นขนานระยะ ๑๐๐ เมตร กับศูนย์กลางถนนราษฎร์อุทิศ

จากจุดที่ ๖ เป็นเส้นขนานระยะ ๑๐๐ เมตร กับศูนย์กลางถนนราษฎร์อุทิศ ไปทางทิศตะวันออกเฉียงใต้ ถึงจุดที่ ๗ ซึ่งตั้งอยู่ขอบทางถนนศรีภูวนารถ ปากเหนือ

ด้านใต้

จากจุดที่ ๗ เป็นเส้นเลียบขอบทางถนนศรีภูวนารถ ปากเหนือ ไปทางทิศตะวันตก ผ่านถนนราษฎร์อุทิศ ถึงจุดที่ ๘ ซึ่งตั้งอยู่ตรงจุดที่บรรจบกับเส้นขนานระยะ ๑๐๐ เมตร กับศูนย์กลางถนนราษฎร์อุทิศ

ด้านตะวันตก

จากจุดที่ ๘ เป็นเส้นขนานระยะ ๑๐๐ เมตร กับศูนย์กลางถนนราษฎร์อุทิศ ไปทางทิศตะวันตกเฉียงเหนือ ผ่านถนนราษฎร์อุทิศ ถึงจุดที่ ๙ ซึ่งตั้งอยู่ตรงจุดที่บรรจบกับเส้นตรงที่ลากตั้งฉากจากจุดที่ ๖ ไปทางทิศตะวันตกเฉียงใต้

จากจุดที่ ๙ เป็นเส้นตรงไปทางทิศตะวันตกเฉียงใต้ เป็นระยะ ๒๐๐ เมตร ถึงจุดที่ ๑๐ ซึ่งตั้งอยู่ตรงจุดที่บรรจบกับเส้นขนานระยะ ๓๐๐ เมตร กับศูนย์กลางถนนราษฎร์อุทิศ

จากจุดที่ ๑๐ เป็นเส้นขนานระยะ ๓๐๐ เมตร กับศูนย์กลางถนนราษฎร์อุทิศ ไปทางทิศตะวันตกเฉียงเหนือ ถึงจุดที่ ๑๑ ซึ่งตั้งอยู่ขอบทางถนนสาครมงคล ฟากตะวันออก

จากจุดที่ ๑๑ เป็นเส้นเลียบบอบทางถนนสาครมงคล ฟากตะวันออก ไปทางทิศเหนือ บรรจบกับจุดที่ ๑

(๔) พื้นที่บริเวณที่ ๔ (ตำบลหาดใหญ่ อำเภอหาดใหญ่)

จุดที่ ๑ คือ จุดที่ตั้งอยู่ขอบทางถนนเลียบบคลองราษฎร์ยินดี ฟากตะวันออก ตรงจุดที่บรรจบกับเส้นขนานระยะ ๘๐ เมตร กับศูนย์กลางถนนศุภสารรังสรรค์

ด้านเหนือ

จากจุดที่ ๑ เป็นเส้นขนานระยะ ๘๐ เมตร กับศูนย์กลางถนนศุภสารรังสรรค์ ไปทางทิศตะวันออก ผ่านถนนประชานิติ ถึงจุดที่ ๒ ซึ่งตั้งอยู่ตรงจุดที่บรรจบกับเส้นขนานระยะ ๘๐ เมตร กับศูนย์กลางถนนประชานิติ

ด้านตะวันออก

จากจุดที่ ๒ เป็นเส้นขนานระยะ ๘๐ เมตร กับศูนย์กลางถนนประชานิติ ไปทางทิศใต้ ผ่านถนนศุภสารรังสรรค์ ถึงจุดที่ ๓ ซึ่งตั้งอยู่ตรงจุดที่บรรจบกับเส้นขนานระยะ ๘๐ เมตร กับศูนย์กลางถนนศุภสารรังสรรค์

ด้านใต้

จากจุดที่ ๓ เป็นเส้นขนานระยะ ๘๐ เมตร กับศูนย์กลางถนนศุภสารรังสรรค์ ไปทางทิศตะวันตก ผ่านถนนคลองเรียน ๑ ถึงจุดที่ ๔ ซึ่งตั้งอยู่ขอบทางถนนเลียบบคลองราษฎร์ยินดี ฟากตะวันออก

ด้านตะวันตก

จากจุดที่ ๔ เป็นเส้นเลียบบอบทางถนนเลียบบคลองราษฎร์ยินดี ฟากตะวันออก ไปทางทิศเหนือ ผ่านถนนศุภสารรังสรรค์ บรรจบกับจุดที่ ๑

(๕) พื้นที่บริเวณที่ ๕ (ตำบลควนลัง อำเภอหาดใหญ่)

จุดที่ ๑ คือ จุดที่ตั้งอยู่ขอบทางหลวงแผ่นดินหมายเลข ๔๑๓๕ ฟากตะวันออก ตรงจุดที่บรรจบกับเส้นขนานระยะ ๑๐๐ เมตร กับศูนย์กลางถนนสมบูรณ ๒

ด้านเหนือ

จากจุดที่ ๑ เป็นเส้นขนานระยะ ๑๐๐ เมตร กับศูนย์กลางถนนสมบูรณ ๒ ไปทางทิศตะวันออก ผ่านถนนเพชรเกษม ซอย ๔๑ ถึงจุดที่ ๒ ซึ่งตั้งอยู่ตรงจุดที่บรรจบกับเส้นขนานระยะ ๑๐๐ เมตร กับศูนย์กลางถนนเลียบบคลองส่งน้ำ ร.๑ (ฟากตะวันตก)

จากจุดที่ ๒ เป็นเส้นขนานระยะ ๑๐๐ เมตร กับศูนย์กลางถนนเลียบบคลองส่งน้ำ ร.๑ (ฟากตะวันตก) ไปทางทิศตะวันตกเฉียงเหนือ ถึงจุดที่ ๓ ซึ่งตั้งอยู่ขอบทางถนนเทศบาลพัฒนา ฟากใต้

จากจุดที่ ๓ เป็นเส้นเลียบบขอบทางถนนเทศบาลพัฒนา ฟากใต้ ไปทางทิศตะวันออกเฉียงเหนือ ผ่านถนนเลียบบคลองส่งน้ำ ร.๑ (ฟากตะวันออก) ถึงจุดที่ ๔ ซึ่งตั้งอยู่ตรงจุดที่บรรจบกับเส้นขนานระยะ ๑๐๐ เมตร กับศูนย์กลางถนนเลียบบคลองส่งน้ำ ร.๑ (ฟากตะวันออก)

ด้านตะวันออก

จากจุดที่ ๔ เป็นเส้นขนานระยะ ๑๐๐ เมตร กับศูนย์กลางถนนเลียบบคลองส่งน้ำ ร.๑ (ฟากตะวันออก) ไปทางทิศตะวันออกเฉียงใต้ ผ่านถนนสมบูรณ ๒ ถึงจุดที่ ๕ ซึ่งตั้งอยู่ขอบทางถนนเพชรเกษม ซอย ๒๗ ฟากตะวันตก

จากจุดที่ ๕ เป็นเส้นเลียบบขอบทางถนนเพชรเกษม ซอย ๒๗ ฟากตะวันตก ไปทางทิศตะวันตกเฉียงใต้ ผ่านถนนเลียบบคลองส่งน้ำ ร.๑ (ฟากตะวันตก) ถึงจุดที่ ๖ ซึ่งตั้งอยู่ตรงจุดที่บรรจบกับเส้นขนานระยะ ๑๐๐ เมตร กับศูนย์กลางถนนเลียบบคลองส่งน้ำ ร.๑ (ฟากตะวันตก)

ด้านใต้

จากจุดที่ ๖ เป็นเส้นขนานระยะ ๑๐๐ เมตร กับศูนย์กลางถนนเลียบบคลองส่งน้ำ ร.๑ (ฟากตะวันตก) ไปทางทิศตะวันตกเฉียงเหนือ ถึงจุดที่ ๗ ซึ่งตั้งอยู่ตรงจุดที่บรรจบกับเส้นขนานระยะ ๑๐๐ เมตร กับศูนย์กลางถนนสมบูรณ ๒

จากจุดที่ ๗ เป็นเส้นขนานระยะ ๑๐๐ เมตร กับศูนย์กลางถนนสมบูรณ ๒ ไปทางทิศตะวันตก ถึงจุดที่ ๘ ซึ่งตั้งอยู่ขอบทางหลวงแผ่นดินหมายเลข ๔๑๓๕ ฟากตะวันออก

ด้านตะวันตก

จากจุดที่ ๘ เป็นเส้นเลียบบขอบทางหลวงแผ่นดินหมายเลข ๔๑๓๕ ฟากตะวันออก ไปทางทิศเหนือ ผ่านถนนสมบูรณ ๒ บรรจบกับจุดที่ ๑

(๖) พื้นที่บริเวณที่ ๖ (ตำบลปาดังเบซาร์ อำเภอสะเตง)

จุดที่ ๑ คือ จุดที่ตั้งอยู่ขอบทางถนนทักษิณเฉลิมเขต ซอย ๑ พากตะวันออก ตรงจุดที่บรรจบกับเส้นขนานระยะ ๔๐ เมตร กับศูนย์กลางถนนทักษิณเฉลิมเขต

ด้านเหนือ

จากจุดที่ ๑ เป็นเส้นขนานระยะ ๔๐ เมตร กับศูนย์กลางถนนทักษิณเฉลิมเขต ไปทางทิศตะวันออกเฉียงใต้ ผ่านถนนศิริมงคล ถึงจุดที่ ๒ ซึ่งตั้งอยู่ขอบทางถนนศิริมงคล พากตะวันออก

จากจุดที่ ๒ เป็นเส้นเลียบบอบทางถนนศิริมงคล พากตะวันออก ไปทางทิศตะวันออกเฉียงเหนือ ถึงจุดที่ ๓ ซึ่งตั้งอยู่ขอบทางถนนศิริมงคล ซอย ๖ พากใต้

จากจุดที่ ๓ เป็นเส้นเลียบบอบทางถนนศิริมงคล ซอย ๖ พากใต้ ไปทางทิศตะวันออกเฉียงใต้ ถึงจุดที่ ๔ ซึ่งตั้งอยู่ขอบทางถนนเลียบบทางรถไฟ พากตะวันตก

ด้านตะวันออก

จากจุดที่ ๔ เป็นเส้นเลียบบอบทางถนนเลียบบทางรถไฟ พากตะวันตก ไปทางทิศตะวันตกเฉียงใต้ ผ่านถนนรถไฟ ซอย ๑ ถึงจุดที่ ๕ ซึ่งตั้งอยู่ตรงจุดที่บรรจบกับเส้นขนานระยะ ๔๐ เมตร กับศูนย์กลางถนนรถไฟ ซอย ๑

ด้านใต้

จากจุดที่ ๕ เป็นเส้นขนานระยะ ๔๐ เมตร กับศูนย์กลางถนนรถไฟ ซอย ๑ ไปทางทิศตะวันตกเฉียงเหนือ ผ่านถนนศิริมงคล ถึงจุดที่ ๖ ซึ่งตั้งอยู่ขอบทางถนนศิริมงคล พากตะวันตก

จากจุดที่ ๖ เป็นเส้นเลียบบอบทางถนนศิริมงคล พากตะวันตก ไปทางทิศตะวันออกเฉียงเหนือ ถึงจุดที่ ๗ ซึ่งตั้งอยู่ขอบทางถนนทักษิณเฉลิมเขต พากใต้

จากจุดที่ ๗ เป็นเส้นเลียบบอบทางถนนทักษิณเฉลิมเขต พากใต้ ไปทางทิศตะวันตกเฉียงเหนือ ผ่านถนนวงศ์ท่าเรือ ถึงจุดที่ ๘ ซึ่งตั้งอยู่ขอบทางถนนวงศ์ท่าเรือ พากตะวันตก

จากจุดที่ ๘ เป็นเส้นเลียบบอบทางถนนวงศ์ท่าเรือ พากตะวันตก ไปทางทิศตะวันตกเฉียงใต้ ผ่านถนนเพชรภาพ ถึงจุดที่ ๙ ซึ่งตั้งอยู่ตรงจุดที่บรรจบกับเส้นขนานระยะ ๔๐ เมตร กับศูนย์กลางถนนเพชรภาพ

จากจุดที่ ๙ เป็นเส้นขนานระยะ ๔๐ เมตร กับศูนย์กลางถนนเพชรภาพ ไปทางทิศตะวันตกเฉียงเหนือ ถึงจุดที่ ๑๐ ซึ่งตั้งอยู่ตรงจุดที่บรรจบกับเส้นขนานระยะ ๔๐ เมตร กับศูนย์กลางถนนเทศบาล ๑

จากจุดที่ ๑๐ เป็นเส้นขนานระยะ ๔๐ เมตร กับศูนย์กลางถนนเทศบาล ๑ ไปทางทิศตะวันตกเฉียงใต้ ถึงจุดที่ ๑๑ ซึ่งตั้งอยู่ขอบทางถนนป้อม ๑ ฟากเหนือ

จากจุดที่ ๑๑ เป็นเส้นเลียบบอบทางถนนป้อม ๑ ฟากเหนือ ไปทางทิศตะวันตกเฉียงเหนือ ผ่านถนนเทศบาล ๑ ถึงจุดที่ ๑๒ ซึ่งตั้งอยู่ตรงจุดที่บรรจบกับเส้นขนานระยะ ๔๐ เมตร กับศูนย์กลางถนนเทศบาล ๑

จากจุดที่ ๑๒ เป็นเส้นขนานระยะ ๔๐ เมตร กับศูนย์กลางถนนเทศบาล ๑ ไปทางทิศตะวันออกเฉียงเหนือ ถึงจุดที่ ๑๓ ซึ่งตั้งอยู่ตรงจุดที่บรรจบกับเส้นขนานระยะ ๔๐ เมตร กับศูนย์กลางถนนเพชรภาพ

จากจุดที่ ๑๓ เป็นเส้นขนานระยะ ๔๐ เมตร กับศูนย์กลางถนนเพชรภาพ ไปทางทิศตะวันตกเฉียงเหนือ ถึงจุดที่ ๑๔ ซึ่งตั้งอยู่ขอบทางถนนเทศบาล ๒ ฟากตะวันออก

ด้านตะวันตก

จากจุดที่ ๑๔ เป็นเส้นเลียบบอบทางถนนเทศบาล ๒ ฟากตะวันออก ไปทางทิศตะวันออกเฉียงเหนือ ผ่านถนนเพชรภาพ ถึงจุดที่ ๑๕ ซึ่งตั้งอยู่ตรงจุดที่บรรจบกับเส้นขนานระยะ ๔๐ เมตร กับศูนย์กลางถนนเพชรภาพ

จากจุดที่ ๑๕ เป็นเส้นขนานระยะ ๔๐ เมตร กับศูนย์กลางถนนเพชรภาพ ไปทางทิศตะวันออกเฉียงใต้ ถึงจุดที่ ๑๖ ซึ่งตั้งอยู่ตรงจุดที่บรรจบกับเส้นขนานระยะ ๔๐ เมตร กับศูนย์กลางถนนเทศบาล ๑

จากจุดที่ ๑๖ เป็นเส้นขนานระยะ ๔๐ เมตร กับศูนย์กลางถนนเทศบาล ๑ ไปทางทิศตะวันออกเฉียงเหนือ ผ่านถนนทักษิณเฉลิมเขต ถึงจุดที่ ๑๗ ซึ่งตั้งอยู่ขอบทางถนนทักษิณเฉลิมเขต ฟากเหนือ

จากจุดที่ ๑๗ เป็นเส้นเลียบบอบทางถนนทักษิณเฉลิมเขต ฟากเหนือ ไปทางทิศตะวันออกเฉียงใต้ ผ่านถนนทักษิณเฉลิมเขต ซอย ๑ ถึงจุดที่ ๑๘ ซึ่งตั้งอยู่ขอบทางถนนทักษิณเฉลิมเขต ซอย ๑ ฟากตะวันออก

จากจุดที่ ๑๘ เป็นเส้นเลียบบอบทางถนนทักษิณเฉลิมเขต ซอย ๑ ฟากตะวันออก ไปทางทิศตะวันออกเฉียงเหนือ บรรจบกับจุดที่ ๑

(๗) พื้นที่บริเวณที่ ๗ (ตำบลสำนักขาม อำเภอสะเดา)

จุดที่ ๑ คือ จุดที่ตั้งอยู่ขอบทางถนนสาธารณะไม่ปรากฏชื่อ ฟากตะวันออก ตรงจุดที่บรรจบกับขอบทางถนนสาธารณะไม่ปรากฏชื่อ ฟากใต้

ด้านเหนือ

จากจุดที่ ๑ เป็นเส้นเลียบบอบทางถนนสาธารณะไม่ปรากฏชื่อ ปากใต้ ไปทางทิศตะวันออก ถึงจุดที่ ๒ ซึ่งตั้งอยู่ขอบทางหลวงแผ่นดินหมายเลข ๔ (ถนนกาญจนวนิช) ปากตะวันตก

ด้านตะวันออก

จากจุดที่ ๒ เป็นเส้นเลียบบอบทางหลวงแผ่นดินหมายเลข ๔ (ถนนกาญจนวนิช) ปากตะวันตก ไปทางทิศใต้ ผ่านซอยไทย - จังโหลน ๕ ถึงจุดที่ ๓ ซึ่งตั้งอยู่ตรงจุดที่บรรจบกับเส้นขนานระยะ ๒๕ เมตร กับศูนย์กลางซอยไทย - จังโหลน ๕

ด้านใต้

จากจุดที่ ๓ เป็นเส้นขนานระยะ ๒๕ เมตร กับศูนย์กลางซอยไทย - จังโหลน ๕ ไปทางทิศตะวันตก ถึงจุดที่ ๔ ซึ่งตั้งอยู่ขอบทางถนนยุทธศาสตร์ ปากตะวันออก

ด้านตะวันตก

จากจุดที่ ๔ เป็นเส้นเลียบบอบทางถนนยุทธศาสตร์ ปากตะวันออก ไปทางทิศตะวันตกเฉียงเหนือ ถึงจุดที่ ๕ ซึ่งตั้งอยู่ขอบทางถนนสาธารณะไม่ปรากฏชื่อ ปากตะวันออก

จากจุดที่ ๕ เป็นเส้นเลียบบอบทางถนนสาธารณะไม่ปรากฏชื่อ ปากตะวันออก ไปทางทิศเหนือ บรรจบกับจุดที่ ๑

(๘) พื้นที่บริเวณที่ ๘ (ตำบลสำนักขาม อำเภอสะเตา)

จุดที่ ๑ คือ จุดที่ตั้งอยู่ขอบทางหลวงแผ่นดินหมายเลข ๔ (ถนนกาญจนวนิช) ปากตะวันออก ตรงจุดที่บรรจบกับเส้นขนานระยะ ๒๕ เมตร กับศูนย์กลางซอยไทย - จังโหลน ๘

ด้านเหนือ

จากจุดที่ ๑ เป็นเส้นขนานระยะ ๒๕ เมตร กับศูนย์กลางซอยไทย - จังโหลน ๘ ไปทางทิศตะวันออก เป็นระยะ ๓๕๐ เมตร ถึงจุดที่ ๒

ด้านตะวันออก

จากจุดที่ ๒ เป็นเส้นตรงไปทางทิศใต้ ถึงจุดที่ ๓ ซึ่งตั้งอยู่ขอบทางซอยไทย - จังโหลน ๘ ปากใต้

จากจุดที่ ๓ เป็นเส้นเลียบบอบทางซอยไทย - จังโหลน ๘ ปากใต้ ไปทางทิศตะวันตก ผ่านถนนสาธารณะไม่ปรากฏชื่อ ถึงจุดที่ ๔ ซึ่งตั้งอยู่ขอบทางถนนสาธารณะไม่ปรากฏชื่อ ปากตะวันตก

จากจุดที่ ๔ เป็นเส้นเลียบบอบทางถนนสาธารณะไม่ปรากฏชื่อ ปากตะวันตก ไปทางทิศใต้ ผ่านซอยไทย - จังโหลน ๔ ถึงจุดที่ ๕ ซึ่งตั้งอยู่ตรงจุดที่บรรจบกับเส้นขนานระยะ ๒๕ เมตร กับศูนย์กลางซอยไทย - จังโหลน ๔

ด้านใต้

จากจุดที่ ๕ เป็นเส้นขนานระยะ ๒๕ เมตร กับศูนย์กลางซอยไทย - จังโหลน ๔ ไปทางทิศตะวันตก ถึงจุดที่ ๖ ซึ่งตั้งอยู่ขอบทางหลวงแผ่นดินหมายเลข ๔ (ถนนกาญจนวนิช) พากตะวันออก

ด้านตะวันตก

จากจุดที่ ๖ เป็นเส้นเลียบบอบทางหลวงแผ่นดินหมายเลข ๔ (ถนนกาญจนวนิช) พากตะวันออก ไปทางทิศเหนือ บรรจบกับจุดที่ ๑

(๙) พื้นที่บริเวณที่ ๙ (ตำบลท่าบอนและตำบลปากแตระ อำเภอระโนด)

จุดที่ ๑ คือ จุดที่ตั้งอยู่ริมคลองบ้านโคกทอง ฝั่งใต้ ตรงจุดที่บรรจบกับเส้นขนานระยะ ๒๐๐ เมตร กับรั้วของโรงเรียนบ้านรับแพรก (คุรุราษฎร์สงเคราะห์) ด้านตะวันออก

ด้านเหนือ

จากจุดที่ ๑ เป็นเส้นเลียบบริมคลองบ้านโคกทอง ฝั่งใต้ ไปทางทิศตะวันออก ถึงจุดที่ ๒ ซึ่งตั้งอยู่ตรงจุดที่บรรจบกับเส้นขนานระยะ ๑๐๐ เมตร กับศูนย์กลางทางหลวงแผ่นดินหมายเลข ๔๐๘

จากจุดที่ ๒ เป็นเส้นขนานระยะ ๑๐๐ เมตร กับศูนย์กลางทางหลวงแผ่นดินหมายเลข ๔๐๘ ไปทางทิศเหนือ ถึงจุดที่ ๓ ซึ่งตั้งอยู่ตรงจุดที่บรรจบกับเส้นขนานระยะ ๕๐๐ เมตร กับศูนย์กลางถนนสาธารณะไม่ปรากฏชื่อ

จากจุดที่ ๓ เป็นเส้นขนานระยะ ๕๐๐ เมตร กับศูนย์กลางถนนสาธารณะไม่ปรากฏชื่อ ไปทางทิศตะวันออก ผ่านทางหลวงแผ่นดินหมายเลข ๔๐๘ ถึงจุดที่ ๔ ซึ่งตั้งอยู่ตรงจุดที่บรรจบกับเส้นขนานระยะ ๑๐๐ เมตร กับศูนย์กลางทางหลวงแผ่นดินหมายเลข ๔๐๘

ด้านตะวันออก

จากจุดที่ ๔ เป็นเส้นขนานระยะ ๑๐๐ เมตร กับศูนย์กลางทางหลวงแผ่นดินหมายเลข ๔๐๘ ไปทางทิศใต้ ถึงจุดที่ ๕ ซึ่งตั้งอยู่ตรงจุดที่บรรจบกับเส้นขนานระยะ ๑๐๐ เมตร กับศูนย์กลางถนนสาธารณะไม่ปรากฏชื่อ

ด้านใต้

จากจุดที่ ๕ เป็นเส้นขนานระยะ ๑๐๐ เมตร กับศูนย์กลางถนนสาธารณะไม่ปรากฏชื่อ ไปทางทิศตะวันตก ผ่านทางหลวงแผ่นดินหมายเลข ๔๐๘ ถึงจุดที่ ๖ ซึ่งตั้งอยู่ตรงจุดที่บรรจบกับเส้นขนานระยะ ๑๐๐ เมตร กับศูนย์กลางทางหลวงแผ่นดินหมายเลข ๔๐๘

จากจุดที่ ๖ เป็นเส้นขนานระยะ ๑๐๐ เมตร กับศูนย์กลางทางหลวงแผ่นดินหมายเลข ๔๐๘ ไปทางทิศใต้ ผ่านทางหลวงแผ่นดินหมายเลข ๔๐๘๓ ถึงจุดที่ ๗ ซึ่งตั้งอยู่ตรงจุดที่บรรจบกับเส้นขนานระยะ ๑๐๐ เมตร กับศูนย์กลางทางหลวงแผ่นดินหมายเลข ๔๐๘๓

จากจุดที่ ๗ เป็นเส้นขนานระยะ ๑๐๐ เมตร กับศูนย์กลางทางหลวงแผ่นดินหมายเลข ๔๐๘๓ ไปทางทิศตะวันตก ผ่านถนนสาธารณะไม่ปรากฏชื่อ ถึงจุดที่ ๘ ซึ่งตั้งอยู่ตรงจุดที่บรรจบกับเส้นขนานระยะ ๒๐๐ เมตร กับรั้วของโรงเรียนบ้านรับแพรก (คุรุราษฎร์สงเคราะห์) ด้านตะวันออก

ด้านตะวันตก

จากจุดที่ ๘ เป็นเส้นขนานระยะ ๒๐๐ เมตร กับรั้วของโรงเรียนบ้านรับแพรก (คุรุราษฎร์สงเคราะห์) ด้านตะวันออก ไปทางทิศเหนือ ผ่านทางหลวงแผ่นดินหมายเลข ๔๐๘๓ บรรจบกับจุดที่ ๑

(๑๐) พื้นที่บริเวณที่ ๑๐ (ตำบลท่าบอนและตำบลปากแตระ อำเภอระโนด)

จุดที่ ๑ คือ จุดที่ตั้งอยู่ตรงจุดที่เส้นขนานระยะ ๑๐๐ เมตร กับศูนย์กลางทางหลวงแผ่นดินหมายเลข ๔๐๘ บรรจบกับเส้นขนานระยะ ๑๐๐ เมตร กับศูนย์กลางถนนสาธารณะไม่ปรากฏชื่อ

ด้านเหนือ

จากจุดที่ ๑ เป็นเส้นขนานระยะ ๑๐๐ เมตร กับศูนย์กลางถนนสาธารณะไม่ปรากฏชื่อ ไปทางทิศตะวันออก ถึงจุดที่ ๒ ซึ่งตั้งอยู่ตรงจุดที่บรรจบกับเส้นขนานระยะ ๕๐๐ เมตร กับศูนย์กลางทางหลวงแผ่นดินหมายเลข ๔๐๘

ด้านตะวันออก

จากจุดที่ ๒ เป็นเส้นขนานระยะ ๕๐๐ เมตร กับศูนย์กลางทางหลวงแผ่นดินหมายเลข ๔๐๘ ไปทางทิศใต้ ผ่านถนนสาธารณะไม่ปรากฏชื่อ ถึงจุดที่ ๓ ซึ่งตั้งอยู่ตรงจุดที่บรรจบกับเส้นขนานระยะ ๑๐๐ เมตร กับศูนย์กลางถนนสาธารณะไม่ปรากฏชื่อ

ด้านใต้

จากจุดที่ ๓ เป็นเส้นขนานระยะ ๑๐๐ เมตร กับศูนย์กลางถนนสาธารณะไม่ปรากฏชื่อ ไปทางทิศตะวันตก ถึงจุดที่ ๔ ซึ่งตั้งอยู่ตรงจุดที่บรรจบกับเส้นขนานระยะ ๑๐๐ เมตร กับศูนย์กลางทางหลวงแผ่นดินหมายเลข ๔๐๘

ด้านตะวันตก

จากจุดที่ ๔ เป็นเส้นขนานระยะ ๑๐๐ เมตร กับศูนย์กลางทางหลวงแผ่นดินหมายเลข ๔๐๘ ไปทางทิศเหนือ ผ่านถนนสาธารณะไม่ปรากฏชื่อ บรรจบกับจุดที่ ๑

(๑๑) พื้นที่บริเวณที่ ๑๑ (ตำบลปากแตระ อำเภอระโนด)

จุดที่ ๑ คือ จุดที่ตั้งอยู่ตรงจุดที่เส้นขนานระยะ ๑๐๐ เมตร กับศูนย์กลางทางหลวงแผ่นดินหมายเลข ๔๐๘ บรรจบกับเส้นขนานระยะ ๑๐๐ เมตร กับศูนย์กลางทางหลวงแผ่นดินหมายเลข ๔๐๘๓

ด้านเหนือ

จากจุดที่ ๑ เป็นเส้นขนานระยะ ๑๐๐ เมตร กับศูนย์กลางทางหลวงแผ่นดินหมายเลข ๔๐๘๓ ไปทางทิศตะวันออก ผ่านทางหลวงแผ่นดินหมายเลข ๔๐๘ ถึงจุดที่ ๒ ซึ่งตั้งอยู่ริมคลองปากแตรระฝั่งตะวันตก

ด้านตะวันออก

จากจุดที่ ๒ เป็นเส้นเลียบริมคลองปากแตรระ ฝั่งตะวันตก ไปทางทิศใต้ ถึงจุดที่ ๓ ซึ่งตั้งอยู่ตรงจุดที่บรรจบกับเส้นขนานระยะ ๕๐๐ เมตร กับศูนย์กลางทางหลวงแผ่นดินหมายเลข ๔๐๘๓

ด้านใต้

จากจุดที่ ๓ เป็นเส้นขนานระยะ ๕๐๐ เมตร กับศูนย์กลางทางหลวงแผ่นดินหมายเลข ๔๐๘๓ ไปทางทิศตะวันตก ผ่านทางหลวงแผ่นดินหมายเลข ๔๐๘ ถึงจุดที่ ๔ ซึ่งตั้งอยู่ตรงจุดที่บรรจบกับเส้นขนานระยะ ๑๐๐ เมตร กับศูนย์กลางทางหลวงแผ่นดินหมายเลข ๔๐๘

ด้านตะวันตก

จากจุดที่ ๔ เป็นเส้นขนานระยะ ๑๐๐ เมตร กับศูนย์กลางทางหลวงแผ่นดินหมายเลข ๔๐๘ ไปทางทิศเหนือ บรรจบกับจุดที่ ๑

(๑๒) พื้นที่บริเวณที่ ๑๒ (ตำบลนาทวี อำเภอนาทวี)

จุดที่ ๑ คือ จุดที่ตั้งอยู่บนเส้นขนานระยะ ๕๐ เมตร กับศูนย์กลางทางหลวงแผ่นดินหมายเลข ๔๐๘ ตรงจุดที่อยู่ห่างจากศูนย์กลางถนนเลียบบคลองชลประทาน ไปทางทิศตะวันออกเฉียงเหนือ เป็นระยะ ๗๐๐ เมตร

ด้านเหนือ

จากจุดที่ ๑ เป็นเส้นตรง ไปทางทิศตะวันออกเฉียงใต้ ผ่านทางหลวงแผ่นดินหมายเลข ๔๐๘ ถึงจุดที่ ๒ ซึ่งตั้งอยู่ตรงจุดที่บรรจบกับเส้นขนานระยะ ๕๐ เมตร กับศูนย์กลางทางหลวงแผ่นดินหมายเลข ๔๐๘

ด้านตะวันออก

จากจุดที่ ๒ เป็นเส้นขนานระยะ ๕๐ เมตร กับศูนย์กลางทางหลวงแผ่นดินหมายเลข ๔๐๘ ไปทางทิศตะวันตกเฉียงใต้ ถึงจุดที่ ๓ ซึ่งตั้งอยู่ขอบทางถนนเลียบบคลองชลประทาน ฝักเหนือ

ด้านใต้

จากจุดที่ ๓ เป็นเส้นเลียบบอบทางถนนเลียบบคลองชลประทาน ฟากเหนือ ไปทางทิศตะวันตก ผ่านทางหลวงแผ่นดินหมายเลข ๔๐๘ ถึงจุดที่ ๔ ซึ่งตั้งอยู่ตรงจุดที่บรรจบกับเส้นขนานระยะ ๕๐ เมตร กับศูนย์กลางทางหลวงแผ่นดินหมายเลข ๔๐๘

ด้านตะวันตก

จากจุดที่ ๔ เป็นเส้นขนานระยะ ๕๐ เมตร กับศูนย์กลางทางหลวงแผ่นดินหมายเลข ๔๐๘ ไปทางทิศตะวันออกเฉียงเหนือ บรรจบกับจุดที่ ๑

(๑๓) พื้นที่บริเวณที่ ๑๓ (ตำบลนาทวี อำเภอนาทวี)

จุดที่ ๑ คือ จุดที่ตั้งอยู่บนเส้นขนานระยะ ๒๕ เมตร กับศูนย์กลางถนนต่างตานุสรณ์ ตรงจุดที่อยู่ห่างจากศูนย์กลางถนนวัดนาทวี ไปทางทิศตะวันตกเฉียงใต้ เป็นระยะ ๓๐๐ เมตร

ด้านเหนือ

จากจุดที่ ๑ เป็นเส้นตรงไปทางทิศตะวันออกเฉียงใต้ ผ่านถนนต่างตานุสรณ์ ถึงจุดที่ ๒ ซึ่งตั้งอยู่ตรงจุดที่บรรจบกับเส้นขนานระยะ ๒๕ เมตร กับศูนย์กลางถนนต่างตานุสรณ์

ด้านตะวันออก

จากจุดที่ ๒ เป็นเส้นขนานระยะ ๒๕ เมตร กับศูนย์กลางถนนต่างตานุสรณ์ ไปทางทิศตะวันตกเฉียงใต้ เป็นระยะ ๑๖๐ เมตร ถึงจุดที่ ๓

ด้านใต้

จากจุดที่ ๓ เป็นเส้นตรงไปทางทิศตะวันตกเฉียงเหนือ ผ่านถนนต่างตานุสรณ์ ถึงจุดที่ ๔ ซึ่งตั้งอยู่ตรงจุดที่บรรจบกับเส้นขนานระยะ ๒๕ เมตร กับศูนย์กลางถนนต่างตานุสรณ์

ด้านตะวันตก

จากจุดที่ ๔ เป็นเส้นขนานระยะ ๒๕ เมตร กับศูนย์กลางถนนต่างตานุสรณ์ ไปทางทิศตะวันออกเฉียงเหนือ บรรจบกับจุดที่ ๑

(๑๔) พื้นที่บริเวณที่ ๑๔ (ตำบลบ่อแดง อำเภอสทิงพระ)

จุดที่ ๑ คือ จุดที่ตั้งอยู่ขอบทางถนนบ้านแค ฟากใต้ ตรงจุดที่บรรจบกับเส้นขนานระยะ ๑๐๐ เมตร กับศูนย์กลางทางหลวงแผ่นดินหมายเลข ๔๐๘

ด้านเหนือ

จากจุดที่ ๑ เป็นเส้นเลียบบอบทางถนนบ้านแค ฟากใต้ ไปทางทิศตะวันออกเฉียงเหนือ ผ่านทางหลวงแผ่นดินหมายเลข ๔๐๘ ถึงจุดที่ ๒ ซึ่งตั้งอยู่ขอบทางหลวงแผ่นดินหมายเลข ๔๐๘ ฟากตะวันออก

จากจุดที่ ๒ เป็นเส้นเลียบบอบทางทางหลวงแผ่นดินหมายเลข ๔๐๘ พากตะวันออก ไปทางทิศตะวันออกเฉียงใต้ ผ่านซอยไชยชนะ ถึงจุดที่ ๓ ซึ่งตั้งอยู่ขอบทางซอยไชยชนะ พากใต้

จากจุดที่ ๓ เป็นเส้นเลียบบอบทางซอยไชยชนะ พากใต้ ไปทางทิศตะวันออกเฉียงเหนือ ผ่านถนนสายโยชน์ ถึงจุดที่ ๔ ซึ่งตั้งอยู่สุดซอยไชยชนะ

ด้านตะวันออก

จากจุดที่ ๔ เป็นเส้นตรง ไปทางทิศตะวันออกเฉียงใต้ ถึงจุดที่ ๕ ซึ่งตั้งอยู่ขอบทางซอยศาลาบ่อโยก พากเหนือ ที่สุดซอยศาลาบ่อโยก

ด้านใต้

จากจุดที่ ๕ เป็นเส้นเลียบบอบทางซอยศาลาบ่อโยก พากเหนือ ไปทางทิศตะวันตกเฉียงใต้ ผ่านทางหลวงแผ่นดินหมายเลข ๔๐๘ ถึงจุดที่ ๖ ซึ่งตั้งอยู่ตรงจุดที่บรรจบกับเส้นขนานระยะ ๑๐๐ เมตร กับศูนย์กลางทางหลวงแผ่นดินหมายเลข ๔๐๘

ด้านตะวันตก

จากจุดที่ ๖ เป็นเส้นขนานระยะ ๑๐๐ เมตร กับศูนย์กลางทางหลวงแผ่นดินหมายเลข ๔๐๘ ไปทางทิศตะวันตกเฉียงเหนือ บรรจบกับจุดที่ ๑

(๑๕) พื้นที่บริเวณที่ ๑๕ (ตำบลม่วงงาม อำเภอสิงหนคร)

จุดที่ ๑ คือ จุดที่ตั้งอยู่ขอบทางทางหลวงแผ่นดินหมายเลข ๔๐๘ พากตะวันออก ตรงจุดที่บรรจบกับเส้นขนานระยะ ๕๐ เมตร กับศูนย์กลางทางหลวงแผ่นดินหมายเลข ๔๒๒๐

ด้านเหนือ

จากจุดที่ ๑ เป็นเส้นขนานระยะ ๕๐ เมตร กับศูนย์กลางทางหลวงแผ่นดินหมายเลข ๔๒๒๐ ไปทางทิศตะวันออกเฉียงเหนือ ถึงจุดที่ ๒ ซึ่งตั้งอยู่ขอบทางถนนสาธารณะไม่ปรากฏชื่อ พากตะวันตก

ด้านตะวันออก

จากจุดที่ ๒ เป็นเส้นเลียบบอบทางถนนสาธารณะไม่ปรากฏชื่อ พากตะวันตก ไปทางทิศตะวันออกเฉียงใต้ ผ่านทางหลวงแผ่นดินหมายเลข ๔๒๒๐ เลียบขอบทางถนนสาธารณะไม่ปรากฏชื่อ พากตะวันตก ถึงจุดที่ ๓ ซึ่งตั้งอยู่ตรงจุดที่บรรจบกับเส้นขนานระยะ ๕๐ เมตร กับศูนย์กลางทางหลวงแผ่นดินหมายเลข ๔๒๒๐

จากจุดที่ ๓ เป็นเส้นขนานระยะ ๕๐ เมตร กับศูนย์กลางทางหลวงแผ่นดินหมายเลข ๔๒๒๐ ไปทางทิศตะวันตกเฉียงใต้ ถึงจุดที่ ๔ ซึ่งตั้งอยู่ตรงจุดที่บรรจบกับเส้นขนานระยะ ๘๐ เมตร กับศูนย์กลางถนนชายป่า

จากจุดที่ ๔ เป็นเส้นขนานระยะ ๘๐ เมตร กับศูนย์กลางถนนชายป่า ไปทางทิศตะวันออกเฉียงใต้ ถึงจุดที่ ๕ ซึ่งตั้งอยู่ขอบทางถนนสายบ่อกลาง - ประตู่เขียน ฟากเหนือ

ด้านใต้

จากจุดที่ ๕ เป็นเส้นเลียบบขอบทางถนนสายบ่อกลาง - ประตู่เขียน ฟากเหนือ ไปทางทิศตะวันตกเฉียงใต้ ผ่านถนนชายป่า ถึงจุดที่ ๖ ซึ่งตั้งอยู่ตรงจุดที่บรรจบกับเส้นขนานระยะ ๘๐ เมตร กับศูนย์กลางถนนชายป่า

ด้านตะวันตก

จากจุดที่ ๖ เป็นเส้นขนานระยะ ๘๐ เมตร กับศูนย์กลางถนนชายป่า ไปทางทิศตะวันตกเฉียงเหนือ ถึงจุดที่ ๗ ซึ่งตั้งอยู่ตรงจุดที่บรรจบกับเส้นขนานระยะ ๕๐ เมตร กับศูนย์กลางทางหลวงแผ่นดินหมายเลข ๔๒๒๐

จากจุดที่ ๗ เป็นเส้นขนานระยะ ๕๐ เมตร กับศูนย์กลางทางหลวงแผ่นดินหมายเลข ๔๒๒๐ ไปทางทิศตะวันตกเฉียงใต้ ถึงจุดที่ ๘ ซึ่งตั้งอยู่ขอบทางหลวงแผ่นดินหมายเลข ๔๐๘ ฟากตะวันออก

จากจุดที่ ๘ เป็นเส้นเลียบบขอบทางหลวงแผ่นดินหมายเลข ๔๐๘ ฟากตะวันออก ไปทางทิศเหนือ ผ่านทางหลวงแผ่นดินหมายเลข ๔๒๒๐ บรรจบกับจุดที่ ๑

(๑๖) พื้นที่บริเวณที่ ๑๖ (ตำบลควนรู อำเภอรัตภูมิ)

จุดที่ ๑ คือ จุดที่ตั้งอยู่บนเส้นขนานระยะ ๑๐๐ เมตร กับศูนย์กลางทางหลวงแผ่นดินหมายเลข ๔ ตรงจุดที่ห่างจากจุดที่ถนนสาธารณะไม่ปรากฏชื่อ บรรจบกับทางหลวงแผ่นดินหมายเลข ๔ ไปทางทิศตะวันตกเฉียงเหนือ เป็นระยะ ๓๕๐ เมตร

ด้านเหนือ

จากจุดที่ ๑ เป็นเส้นขนานระยะ ๑๐๐ เมตร กับศูนย์กลางทางหลวงแผ่นดินหมายเลข ๔ ไปทางทิศตะวันออกเฉียงใต้ ถึงจุดที่ ๒ ซึ่งตั้งอยู่ขอบทางถนนสาธารณะไม่ปรากฏชื่อ ฟากเหนือ

ด้านตะวันออก

จากจุดที่ ๒ เป็นเส้นเลียบบขอบทางถนนสาธารณะไม่ปรากฏชื่อ ฟากเหนือ ไปทางทิศตะวันตกเฉียงใต้ ผ่านถนนยนตรการกำธร ๔ ถึงจุดที่ ๓ ซึ่งตั้งอยู่ขอบทางถนนยนตรการกำธร ๔ ฟากตะวันตก ตรงจุดที่บรรจบกับเส้นขนานระยะ ๑๐๐ เมตร กับศูนย์กลางถนนยนตรการกำธร

ด้านใต้

จากจุดที่ ๓ เป็นเส้นตรงไปทางทิศตะวันตกเฉียงเหนือ ถึงจุดที่ ๔ ซึ่งตั้งอยู่ตรงจุดที่อยู่ห่างจากศูนย์กลางทางหลวงแผ่นดินหมายเลข ๔ ไปทางทิศตะวันตกเฉียงใต้ เป็นระยะ ๑๐๐ เมตร

ด้านตะวันตก

จากจุดที่ ๔ เป็นเส้นตรงไปทางทิศตะวันออกเฉียงเหนือ บรรจบกับจุดที่ ๑

(๑๗) พื้นที่บริเวณที่ ๑๗ (ตำบลควนรู อำเภอรัตภูมิ)

จุดที่ ๑ คือ จุดที่ตั้งอยู่ขอบทางถนนยนตรการกำธร ๖ พากตะวันออกเฉียง ตรงจุดที่บรรจบกับเส้นขนานระยะ ๑๐๐ เมตร กับศูนย์กลางถนนยนตรการกำธร

ด้านเหนือ

จากจุดที่ ๑ เป็นเส้นขนานระยะ ๑๐๐ เมตร กับศูนย์กลางถนนยนตรการกำธร ไปทางทิศตะวันออกเฉียงเหนือ ถึงจุดที่ ๒ ซึ่งตั้งอยู่ตรงจุดที่บรรจบกับเส้นตั้งฉากกับถนนยนตรการกำธร ซึ่งอยู่ห่างจากจุดที่ถนนยนตรการกำธร ๖ บรรจบกับถนนยนตรการกำธร ไปทางทิศตะวันออกเฉียงเหนือ เป็นระยะ ๔๐๐ เมตร

ด้านตะวันออก

จากจุดที่ ๒ เป็นเส้นตรง ไปทางทิศตะวันออกเฉียงใต้ ผ่านถนนยนตรการกำธร ถึงจุดที่ ๓ ซึ่งตั้งอยู่ตรงจุดที่บรรจบกับเส้นขนานระยะ ๑๐๐ เมตร กับศูนย์กลางถนนยนตรการกำธร

ด้านใต้

จากจุดที่ ๓ เป็นเส้นขนานระยะ ๑๐๐ เมตร กับศูนย์กลางถนนยนตรการกำธร ไปทางทิศตะวันตกเฉียงใต้ เป็นระยะ ๔๐๐ เมตร ถึงจุดที่ ๔

ด้านตะวันตก

จากจุดที่ ๔ เป็นเส้นตั้งฉากกับศูนย์กลางถนนยนตรการกำธร ไปทางทิศตะวันตกเฉียงเหนือ ผ่านถนนยนตรการกำธร เลียบขอบทางถนนยนตรการกำธร ๖ พากตะวันออกเฉียง บรรจบกับจุดที่ ๑

(๑๘) พื้นที่บริเวณที่ ๑๘ (ตำบลควนรู อำเภอรัตภูมิ)

จุดที่ ๑ คือ จุดที่ตั้งอยู่ขอบทางถนนสาธารณะไม่ปรากฏชื่อ พากใต้ ตรงจุดที่บรรจบกับเส้นขนานระยะ ๑๐๐ เมตร กับศูนย์กลางทางหลวงแผ่นดินหมายเลข ๔๓

ด้านเหนือ

จากจุดที่ ๑ เป็นเส้นขนานระยะ ๑๐๐ เมตร กับศูนย์กลางทางหลวงแผ่นดินหมายเลข ๔๓ ไปทางทิศตะวันออกเฉียงใต้ ถึงจุดที่ ๒ ซึ่งตั้งอยู่ตรงจุดที่บรรจบกับเส้นตั้งฉากกับศูนย์กลางทางหลวงแผ่นดินหมายเลข ๔๓ ซึ่งอยู่ห่างจากจุดที่ถนนสาธารณะไม่ปรากฏชื่อ บรรจบกับทางหลวงแผ่นดินหมายเลข ๔๓ ไปทางทิศตะวันออกเฉียงใต้ เป็นระยะ ๔๐๐ เมตร

ด้านตะวันออก

จากจุดที่ ๒ เป็นเส้นตรงไปทางทิศตะวันตกเฉียงใต้ ผ่านทางหลวงแผ่นดินหมายเลข ๔๓ ถึงจุดที่ ๓ ซึ่งตั้งอยู่ตรงจุดที่บรรจบกับเส้นขนานระยะ ๑๐๐ เมตร กับศูนย์กลางทางหลวงแผ่นดินหมายเลข ๔๓

ด้านใต้

จากจุดที่ ๓ เป็นเส้นขนานระยะ ๑๐๐ เมตร กับศูนย์กลางทางหลวงแผ่นดินหมายเลข ๔๓ ไปทางทิศตะวันตกเฉียงเหนือ เป็นระยะ ๔๐๐ เมตร ถึงจุดที่ ๔

ด้านตะวันตก

จากจุดที่ ๔ เป็นเส้นตั้งฉากกับศูนย์กลางทางหลวงแผ่นดินหมายเลข ๔๓ ไปทางทิศตะวันออกเฉียงเหนือ ผ่านทางหลวงแผ่นดินหมายเลข ๔๓ เลียบขอบทางถนนสาธารณะไม่ปรากฏชื่อ ฟากใต้ บรรจบกับจุดที่ ๑

(๑๙) พื้นที่บริเวณที่ ๑๙ (ตำบลควนรู อำเภอรัตภูมิ)

จุดที่ ๑ คือ จุดที่ตั้งอยู่ริมคลองรัตภูมิ ฝั่งตะวันออก ตรงจุดที่บรรจบกับเส้นขนานระยะ ๑๐๐ เมตร กับศูนย์กลางถนนยนตรการกำธร

ด้านเหนือ

จากจุดที่ ๑ เป็นเส้นขนานระยะ ๑๐๐ เมตร กับศูนย์กลางถนนยนตรการกำธร ไปทางทิศตะวันออกเฉียงเหนือ ถึงจุดที่ ๒ ซึ่งตั้งอยู่ขอบทางถนนยนตรการกำธร ๔ ฟากตะวันตก

ด้านตะวันออก

จากจุดที่ ๒ เป็นเส้นเลียบขอบทางถนนยนตรการกำธร ๔ ฟากตะวันตก ไปทางทิศตะวันออกเฉียงใต้ ผ่านถนนยนตรการกำธร ถึงจุดที่ ๓ ซึ่งตั้งอยู่ตรงจุดที่บรรจบกับเส้นขนานระยะ ๑๐๐ เมตร กับศูนย์กลางถนนยนตรการกำธร

ด้านใต้

จากจุดที่ ๓ เป็นเส้นขนานระยะ ๑๐๐ เมตร กับศูนย์กลางถนนยนตรการกำธร ไปทางทิศตะวันตกเฉียงใต้ ถึงจุดที่ ๔ ซึ่งตั้งอยู่ริมคลองภูมิ ฝั่งตะวันออก

ด้านตะวันตก

จากจุดที่ ๔ เป็นเส้นเลียบริมคลองภูมิ ฝั่งตะวันออก ไปทางทิศตะวันตกเฉียงเหนือ ผ่านถนนยนตรการกำธร เลียบริมคลองรัตภูมิ ฝั่งตะวันออก ถึงจุดที่ ๑

(๒๐) พื้นที่บริเวณที่ ๒๐ (ตำบลรัตภูมิ อำเภอควนเนียง)

จุดที่ ๑ คือ จุดที่ตั้งอยู่บนเส้นขนานระยะ ๕๐ เมตร กับศูนย์กลางถนนยนตรการกำธร ตรงจุดที่อยู่ห่างจากรั้วของโรงพยาบาลควนเนียง ด้านตะวันตก ไปทางทิศตะวันตกเฉียงเหนือ เป็นระยะ ๓๘๐ เมตร

ด้านเหนือ

จากจุดที่ ๑ เป็นเส้นขนานระยะ ๕๐ เมตร กับศูนย์กลางถนนยนตรการกำธร ไปทางทิศตะวันออกเฉียงใต้ เป็นระยะ ๑๘๐ เมตร ถึงจุดที่ ๒

ด้านตะวันออก

จากจุดที่ ๒ เป็นเส้นตั้งฉากกับศูนย์กลางถนนยนตรการกำธร ไปทางทิศตะวันตกเฉียงใต้ ผ่านถนนยนตรการกำธร ถึงจุดที่ ๓ ซึ่งตั้งอยู่ตรงจุดที่บรรจบกับเส้นขนานระยะ ๕๐ เมตร กับศูนย์กลางถนนยนตรการกำธร

ด้านใต้

จากจุดที่ ๓ เป็นเส้นขนานระยะ ๕๐ เมตร กับศูนย์กลางถนนยนตรการกำธร ไปทางทิศตะวันตกเฉียงเหนือ เป็นระยะ ๑๘๐ เมตร ถึงจุดที่ ๔

ด้านตะวันตก

จากจุดที่ ๔ เป็นเส้นตั้งฉากกับศูนย์กลางถนนยนตรการกำธร ไปทางทิศตะวันออกเฉียงเหนือ ผ่านถนนยนตรการกำธร บรรจบกับจุดที่ ๑

(๒๑) พื้นที่บริเวณที่ ๒๑ (ตำบลรัษฎา อำเภอกวนเนียง)

จุดที่ ๑ คือ จุดที่ตั้งอยู่ขอบทางถนนราษฎร์อุทิศ ฟากตะวันออก ตรงจุดที่บรรจบกับเส้นขนานระยะ ๕๐ เมตร กับศูนย์กลางทางหลวงแผ่นดินหมายเลข ๔๐๕๓

ด้านเหนือ

จากจุดที่ ๑ เป็นเส้นขนานระยะ ๕๐ เมตร กับศูนย์กลางทางหลวงแผ่นดินหมายเลข ๔๐๕๓ ไปทางทิศตะวันออกเฉียงใต้ เป็นระยะ ๓๕๐ เมตร ถึงจุดที่ ๒

ด้านตะวันออก

จากจุดที่ ๒ เป็นเส้นเลียบขอบทางถนนสาธารณะไม่ปรากฏชื่อ ฟากตะวันตก ไปทางทิศใต้ ผ่านทางหลวงแผ่นดินหมายเลข ๔๐๕๓ ถึงจุดที่ ๓ ซึ่งตั้งอยู่ตรงจุดที่บรรจบกับเส้นขนานระยะ ๕๐ เมตร กับศูนย์กลางทางหลวงแผ่นดินหมายเลข ๔๐๕๓

ด้านใต้

จากจุดที่ ๓ เป็นเส้นขนานระยะ ๕๐ เมตร กับศูนย์กลางทางหลวงแผ่นดินหมายเลข ๔๐๕๓ ไปทางทิศตะวันตกเฉียงเหนือ เป็นระยะ ๓๕๐ เมตร ถึงจุดที่ ๔

ด้านตะวันตก

จากจุดที่ ๔ เป็นเส้นตั้งฉากกับศูนย์กึ่งกลางทางหลวงแผ่นดินหมายเลข ๔๐๕๓ ไปทางทิศเหนือ ผ่านทางหลวงแผ่นดินหมายเลข ๔๐๕๓ เลียบขอบทางถนนราษฎร์อุทิศ ฟากตะวันออก บรรจบกับ จุดที่ ๑

ทั้งนี้ ภายในแนวเขตตามแผนที่ท้ายพระราชกฤษฎีกานี้

มาตรา ๕ พระราชกฤษฎีกานี้ไม่ใช่บังคับแก่สถานบริการที่ได้รับอนุญาตให้ตั้งก่อนวันที่ พระราชกฤษฎีกานี้ใช้บังคับ และสถานบริการที่อยู่ในสถานที่ตั้งโรงแรมตามกฎหมายว่าด้วยโรงแรม

มาตรา ๖ ให้รัฐมนตรีว่าการกระทรวงมหาดไทยรักษาการตามพระราชกฤษฎีกานี้

ผู้รับสนองพระบรมราชโองการ


พลเอก ประยุทธ์ จันทร์โอชา

นายกรัฐมนตรี

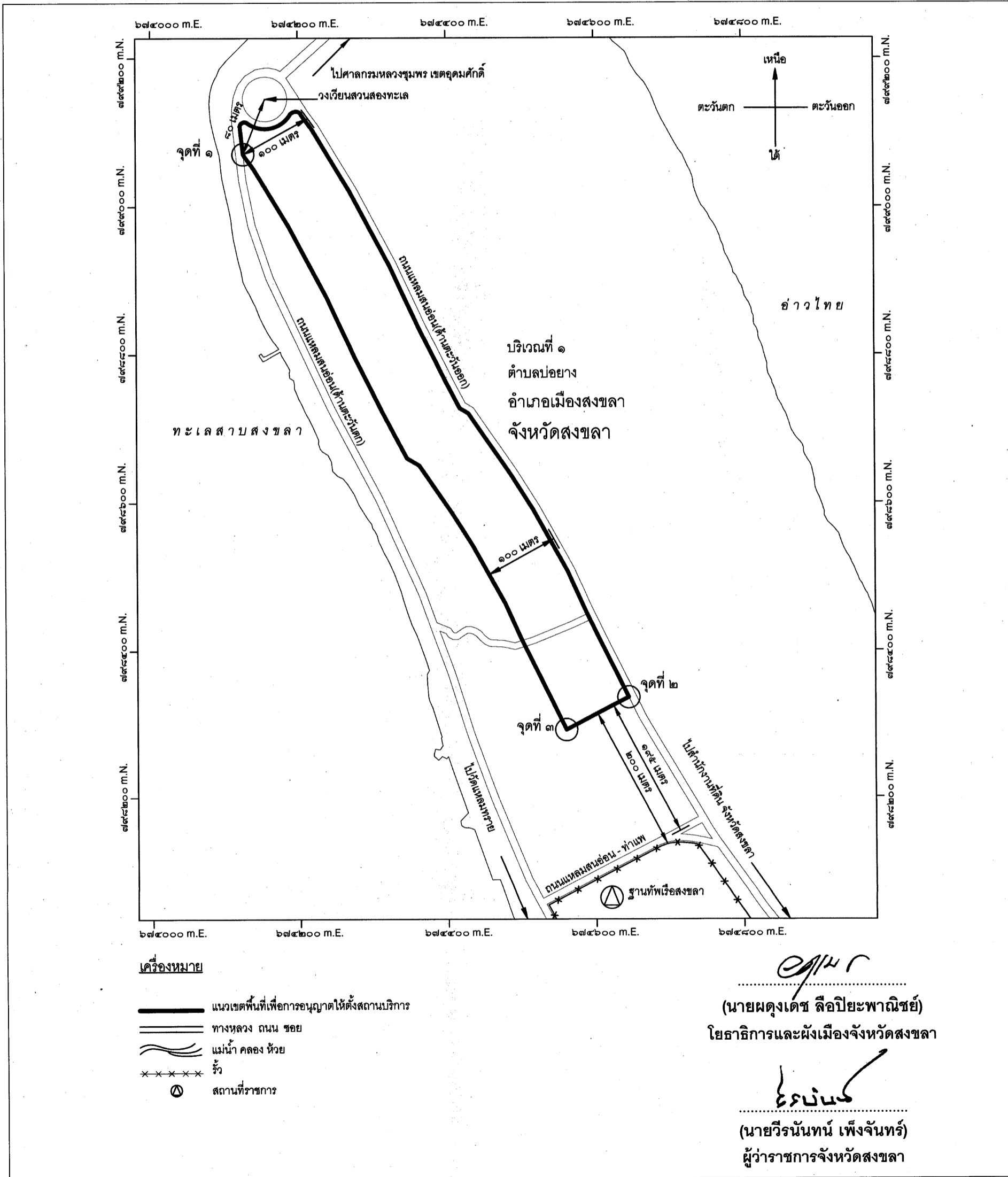
แผนที่ท้ายพระราชกฤษฎีกา
กำหนดเขตพื้นที่เพื่อการอนุญาตให้ตั้งสถานบริการ
ในท้องที่จังหวัดสงขลา

พ.ศ. ๒๕๖๒

มาตราส่วน ๑ : ๕,๐๐๐



แผนที่หมายเลข ๑/๑๓



- เครื่องหมาย**
- แนวเขตพื้นที่เพื่อการอนุญาตให้ตั้งสถานบริการ
 - ทางหลวง ถนน ซอย
 - แม่น้ำ คลอง ห้วย
 - รั้ว
 - สถานที่ราชการ


(นายผดุงเดช ลือปิยะพาณิชย์)
โยธาธิการและผังเมืองจังหวัดสงขลา

(นายวีรนนท์ เพ็งจันทร์)
ผู้ว่าราชการจังหวัดสงขลา

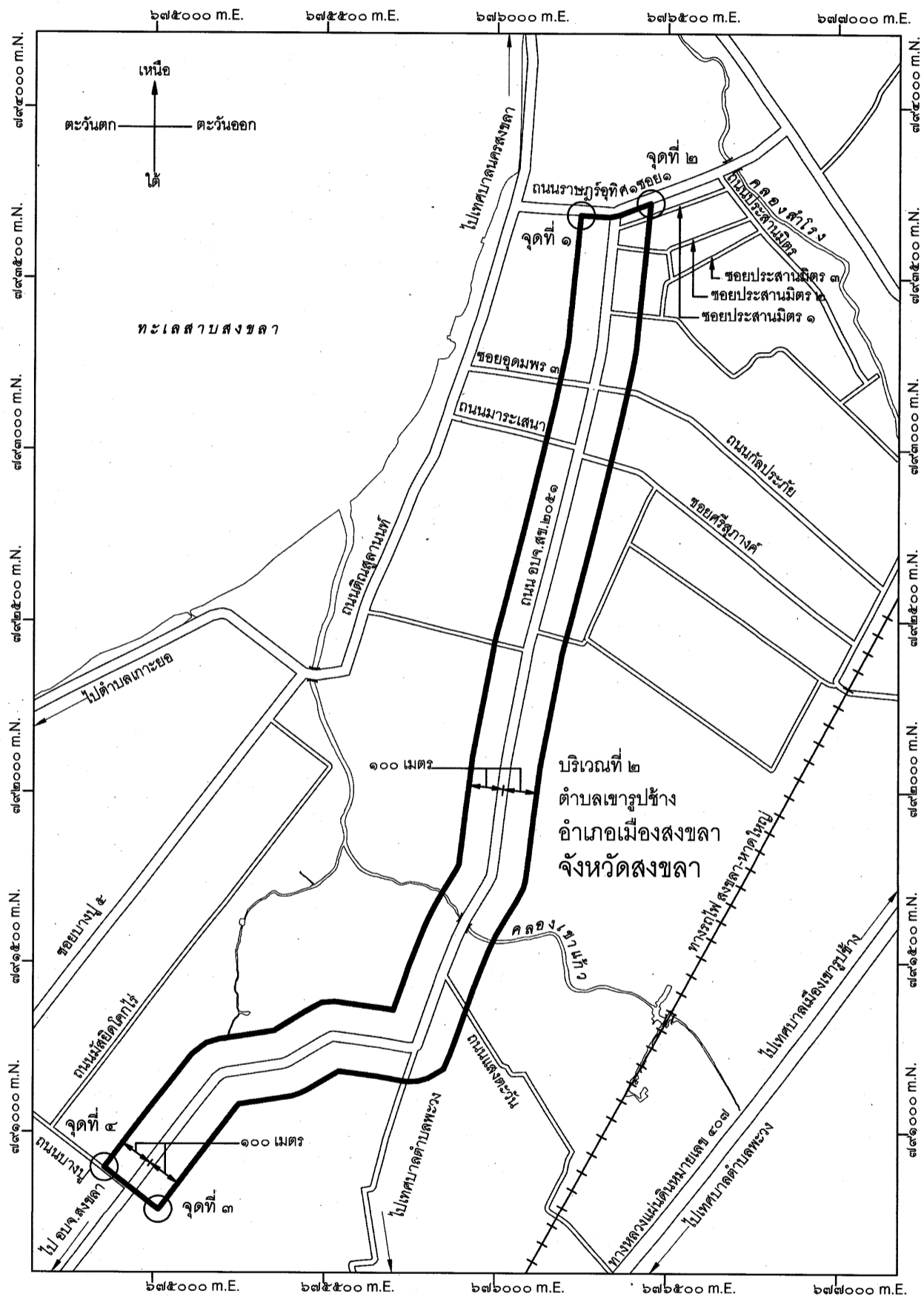
แผนที่ท้ายพระราชกฤษฎีกา
กำหนดเขตพื้นที่เพื่อการอนุญาตให้ตั้งสถานบริการ
ในท้องที่จังหวัดสงขลา

พ.ศ. ๒๕๖๒

มาตราส่วน ๑ : ๑๕,๐๐๐



แผนที่หมายเลข ๒/๑๓



เครื่องหมาย

- แนวเขตพื้นที่เพื่อการอนุญาตให้ตั้งสถานบริการ
- ทางหลวง ถนน ซอย
- ทางรถไฟ
- สะพาน
- แม่น้ำ คลอง ห้วย

(นายคุณเดช ลือปิยะพาณิชย์)
โยธาธิการและผังเมืองจังหวัดสงขลา

(นายวิรัตน์ เฟ็งจันทร์)
ผู้ว่าราชการจังหวัดสงขลา

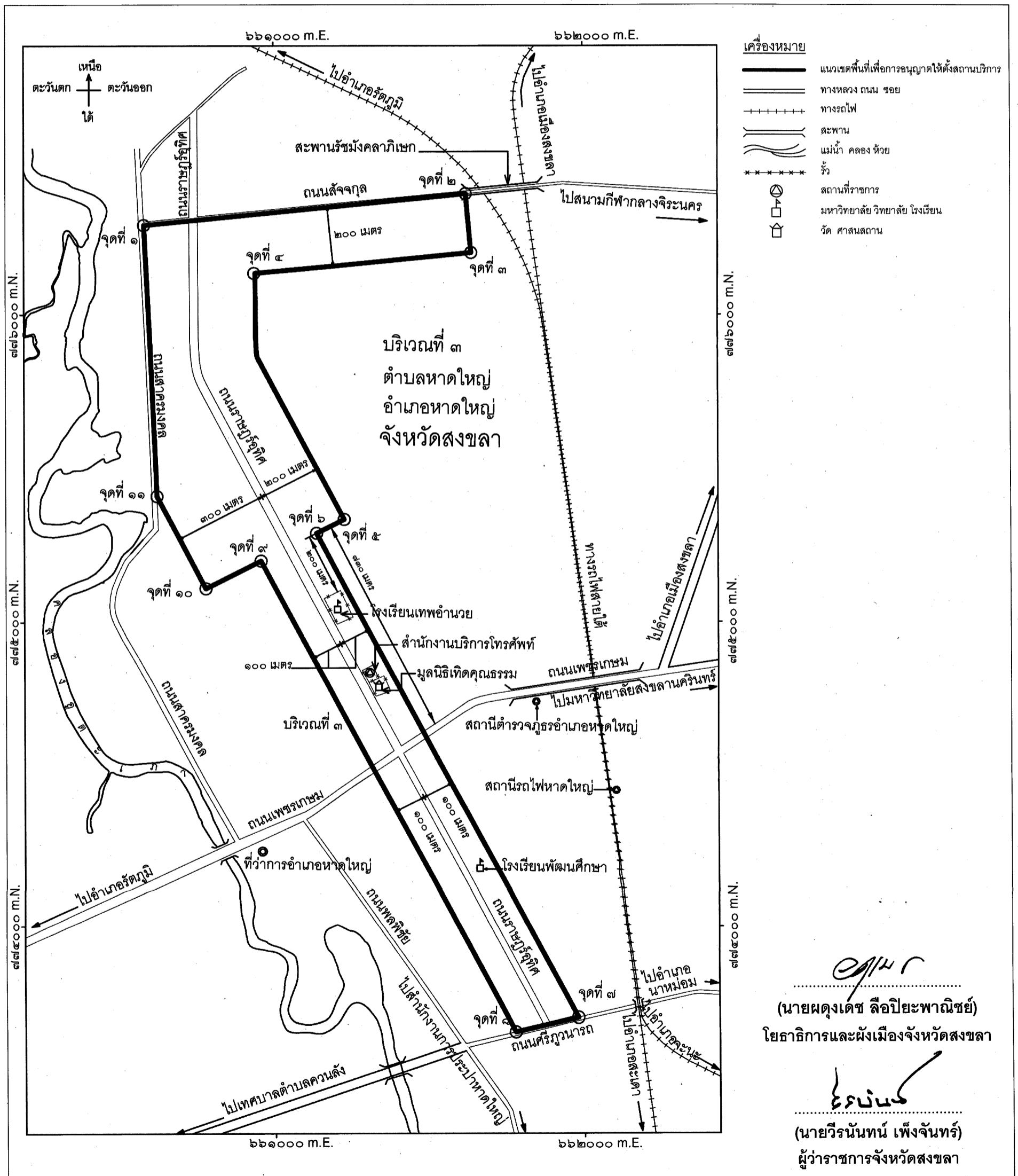
แผนที่ท้ายพระราชกฤษฎีกา
กำหนดเขตพื้นที่เพื่อการอนุญาตให้ตั้งสถานบริการ
ในท้องที่จังหวัดสงขลา

พ.ศ. ๒๕๖๒

มาตราส่วน ๑ : ๑๕,๐๐๐

๐ ๐.๕ ๑ กิโลเมตร

แผนที่หมายเลข ๓/๑๓



- เครื่องหมาย
- แนวเขตพื้นที่เพื่อการอนุญาตให้ตั้งสถานบริการ
 - ทางหลวง ถนน ซอย
 - ทางรถไฟ
 - สะพาน
 - แม่น้ำ คลอง ห้วย
 - รั้ว
 - สถานที่ราชการ
 - มหาวิทยาลัย วิทยาลัย โรงเรียน
 - วัด ศาสนสถาน

(นายผดุงเดช ลือปิยะพานิชย์)
โยธาธิการและผังเมืองจังหวัดสงขลา

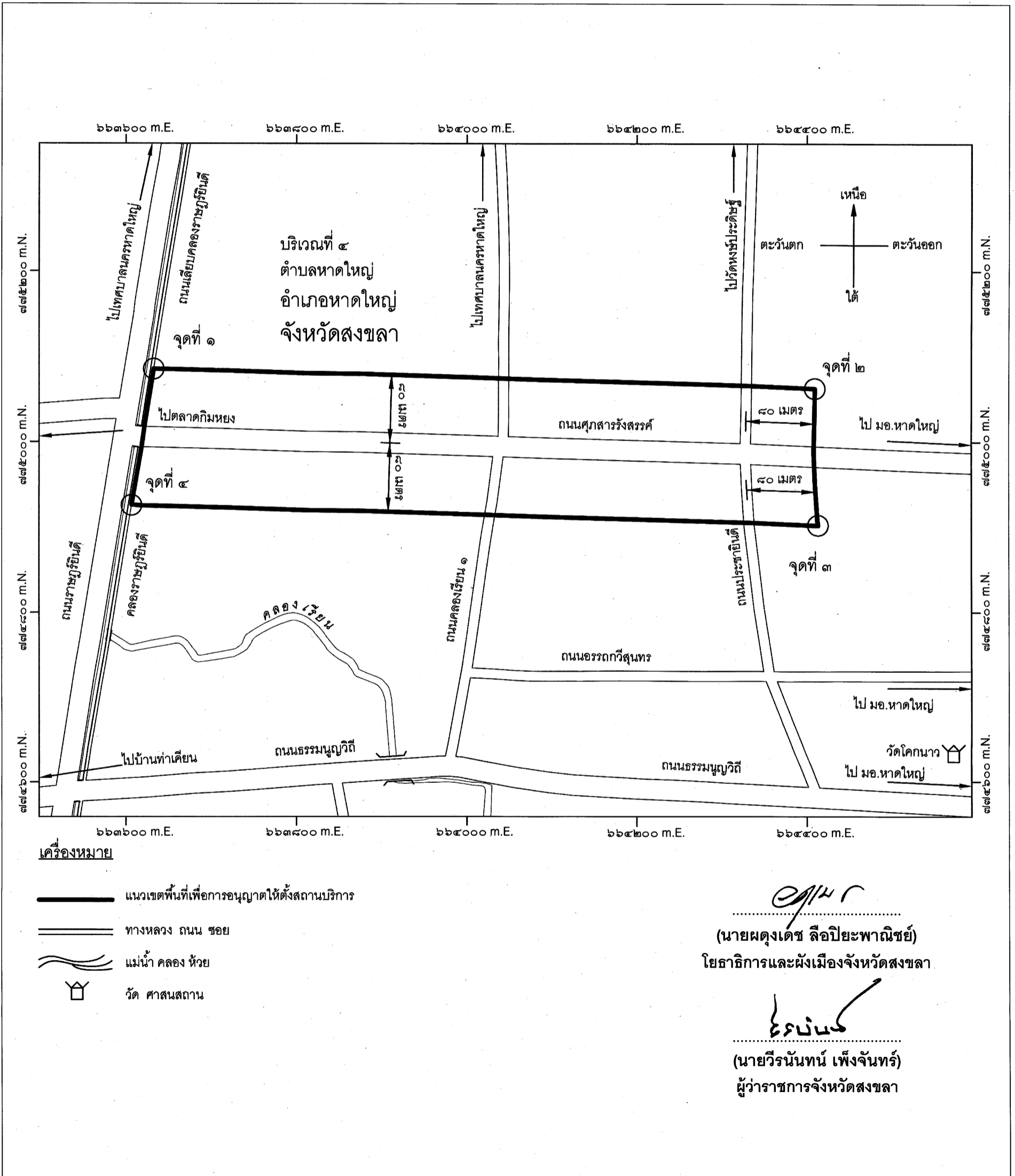
(นายวีรนนท์ เพ็ญจันทร์)
ผู้ว่าราชการจังหวัดสงขลา

แผนที่ท้ายพระราชกฤษฎีกา
กำหนดเขตพื้นที่เพื่อการอนุญาตให้ตั้งสถานบริการ
ในท้องที่จังหวัดสงขลา

พ.ศ. ๒๕๖๒
มาตราส่วน ๑ : ๕,๐๐๐




แผนที่หมายเลข ๔/๑๓



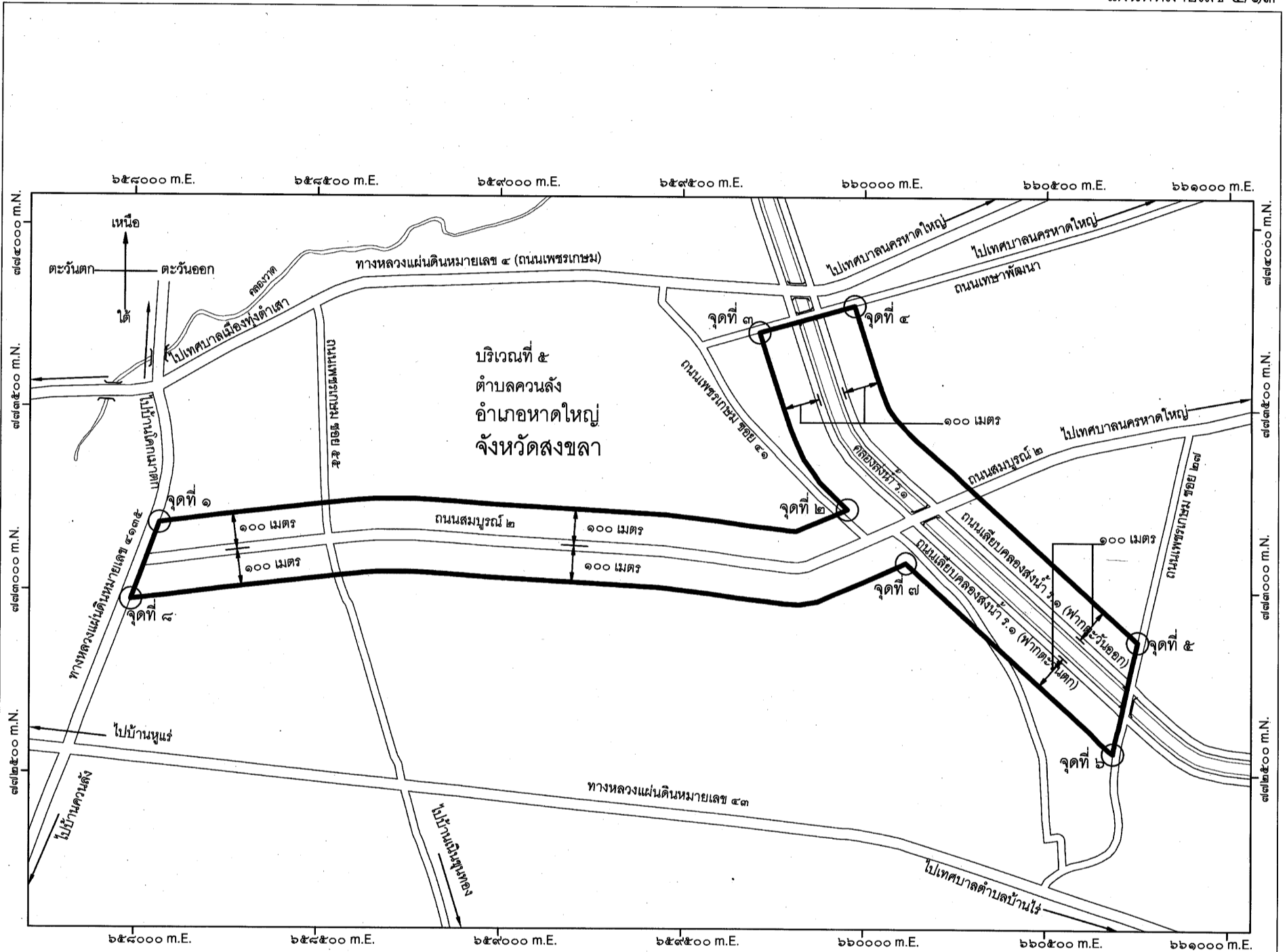
แผนที่ท้ายพระราชกฤษฎีกา
กำหนดเขตพื้นที่เพื่อการอนุญาตให้ตั้งสถานบริการ
ในท้องที่จังหวัดสงขลา

พ.ศ. ๒๕๖๒

มาตราส่วน ๑ : ๑๒,๕๐๐



แผนที่หมายเลข ๕/๑๓



เครื่องหมาย

- แนวเขตพื้นที่เพื่อการอนุญาตให้ตั้งสถานบริการ
- ทางหลวง ถนน ซอย
- สะพาน
- แม่น้ำ คลอง ห้วย


(นายผดุงเดช ลือปิยะพานิชย์)
โยธาธิการและผังเมืองจังหวัดสงขลา

(นายวิรัตน์ เท็งจันทร์)
ผู้ว่าราชการจังหวัดสงขลา

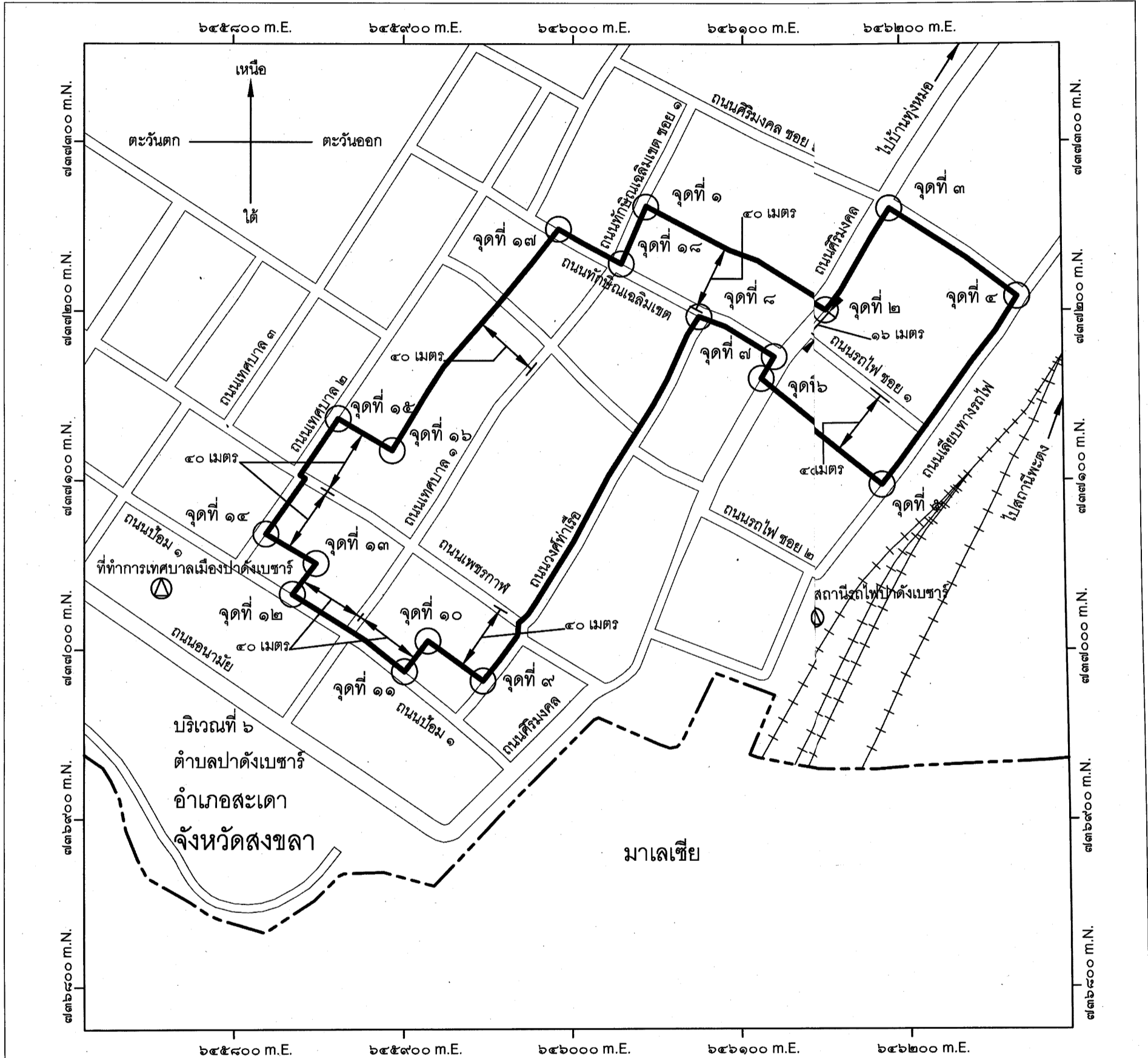
แผนที่ท้ายพระราชกฤษฎีกา
กำหนดเขตพื้นที่เพื่อการอนุญาตให้ตั้งสถานบริการ
ในท้องที่จังหวัดสงขลา

พ.ศ. ๒๕๖๒

มาตราส่วน ๑ : ๓,๐๐๐



แผนที่หมายเลข ๖/๑๓



เครื่องหมาย

- แนวเขตพื้นที่เพื่อการอนุญาตให้ตั้งสถานบริการ
- เขตจังหวัด
- ทางหลวง ถนน ขอย
- ทางรถไฟ
- สถานที่ราชการ


(นายผดุงเดช ลือปิยะพานิชย์)
โยธาธิการและผังเมืองจังหวัดสงขลา

(นายวีรนนท์ เพ็งจันทร์)
ผู้ว่าราชการจังหวัดสงขลา

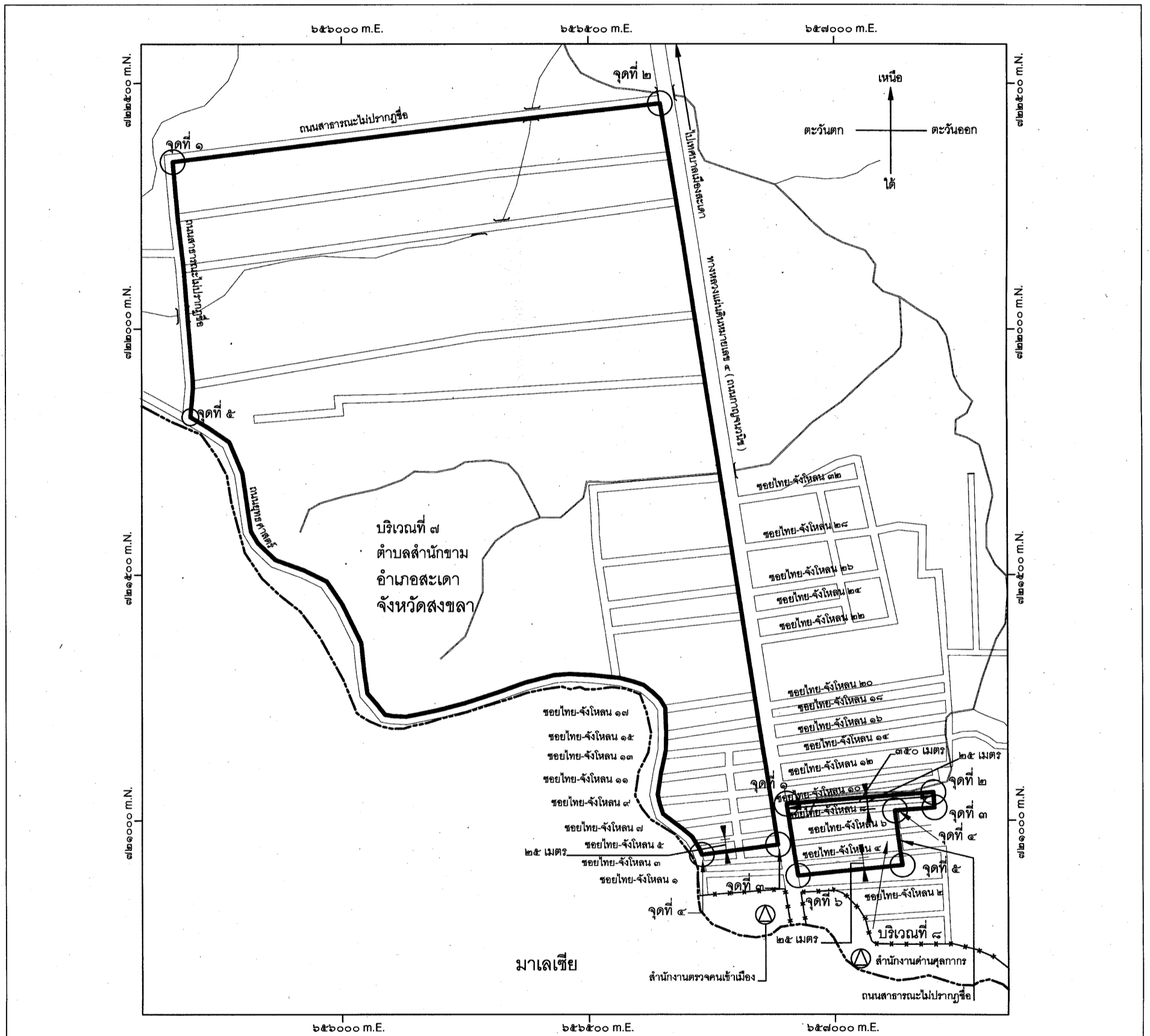
แผนที่ท้ายพระราชกฤษฎีกา
กำหนดเขตพื้นที่เพื่อการอนุญาตให้ตั้งสถานบริการ
ในท้องที่จังหวัดสงขลา

พ.ศ. ๒๕๖๒

มาตราส่วน ๑ : ๘,๐๐๐



แผนที่หมายเลข ๗/๑๓



- แนวเขตพื้นที่เพื่อการอนุญาตให้ตั้งสถานบริการ
- เขตจังหวัด
- ทางหลวง ถนน ขอย
- ทางหลวง ถนน ขอย
- แม่น้ำ คลอง ห้วย
- รั้ว
- สถานที่ราชการ


(นายผดุงเดช ลือปิยะพาณิชย์)
โยธาธิการและผังเมืองจังหวัดสงขลา

(นายวีรนนท์ เพ็งจันทร์)
ผู้ว่าราชการจังหวัดสงขลา

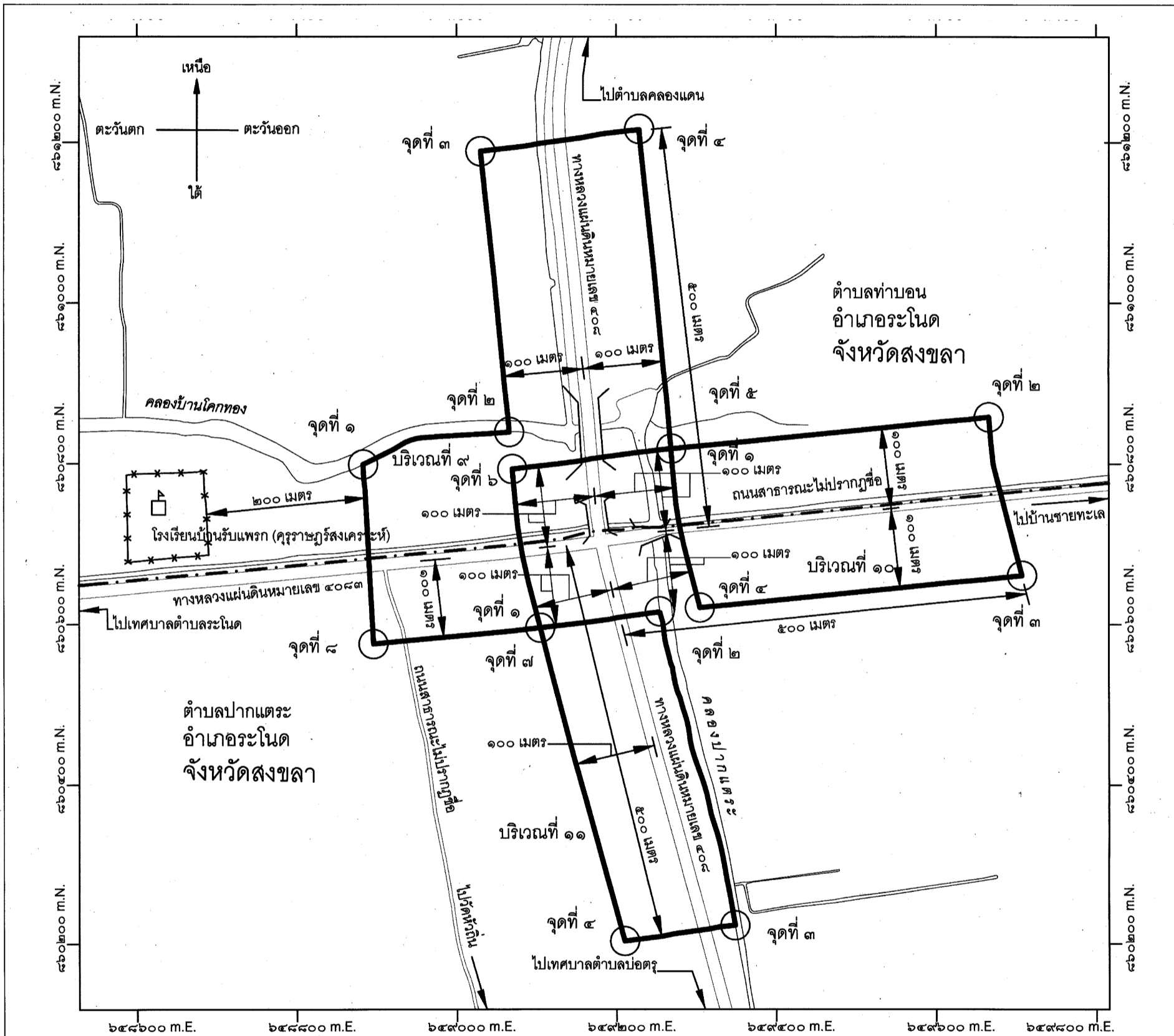
แผนที่ท้ายพระราชกฤษฎีกา
กำหนดเขตพื้นที่เพื่อการอนุญาตให้ตั้งสถานบริการ
ในท้องที่จังหวัดสงขลา

พ.ศ. ๒๕๖๒

มาตราส่วน ๑ : ๖,๐๐๐



แผนที่หมายเลข ๘/๑๓



เครื่องหมาย

- แนวเขตพื้นที่เพื่อการอนุญาตให้ตั้งสถานบริการ
- เขตตำบล
- ทางหลวง ถนน ซอย
- สะพาน
- แม่น้ำ คลอง ห้วย
- รั้ว
- มหาวิทยาลัย วิทยาลัย โรงเรียน


(นายผดุงเดช ลือปิยะพานิชย์)
โยธาธิการและผังเมืองจังหวัดสงขลา

(นายวีรนนท์ เพ็งจันทร์)
ผู้ว่าราชการจังหวัดสงขลา

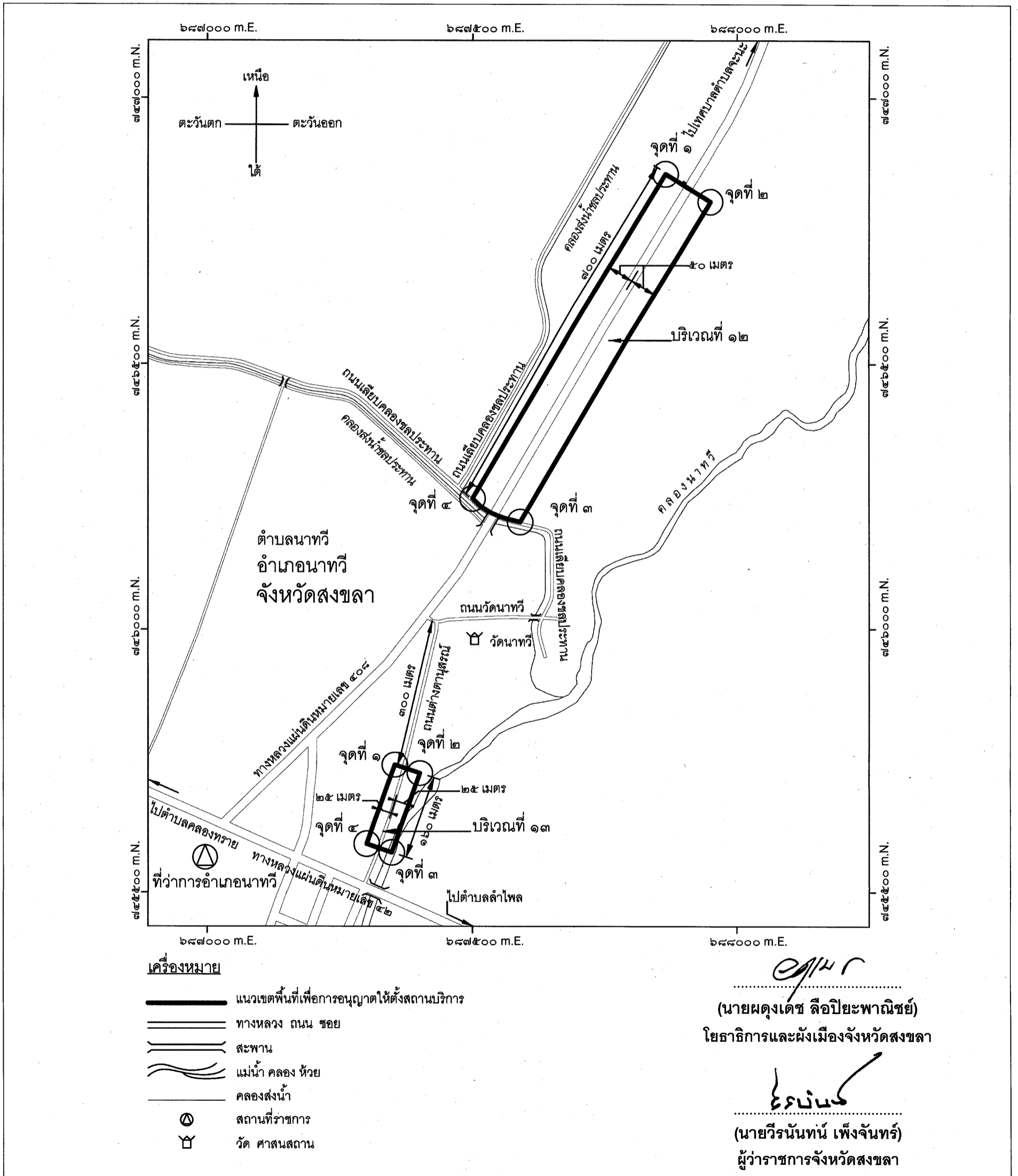
แผนที่ท้ายพระราชกฤษฎีกา
กำหนดเขตพื้นที่เพื่อการอนุญาตให้ตั้งสถานบริการ
ในท้องที่จังหวัดสงขลา

พ.ศ. ๒๕๖๒

มาตราส่วน ๑ : ๘,๐๐๐



แผนที่หมายเลข ๘/๑๓



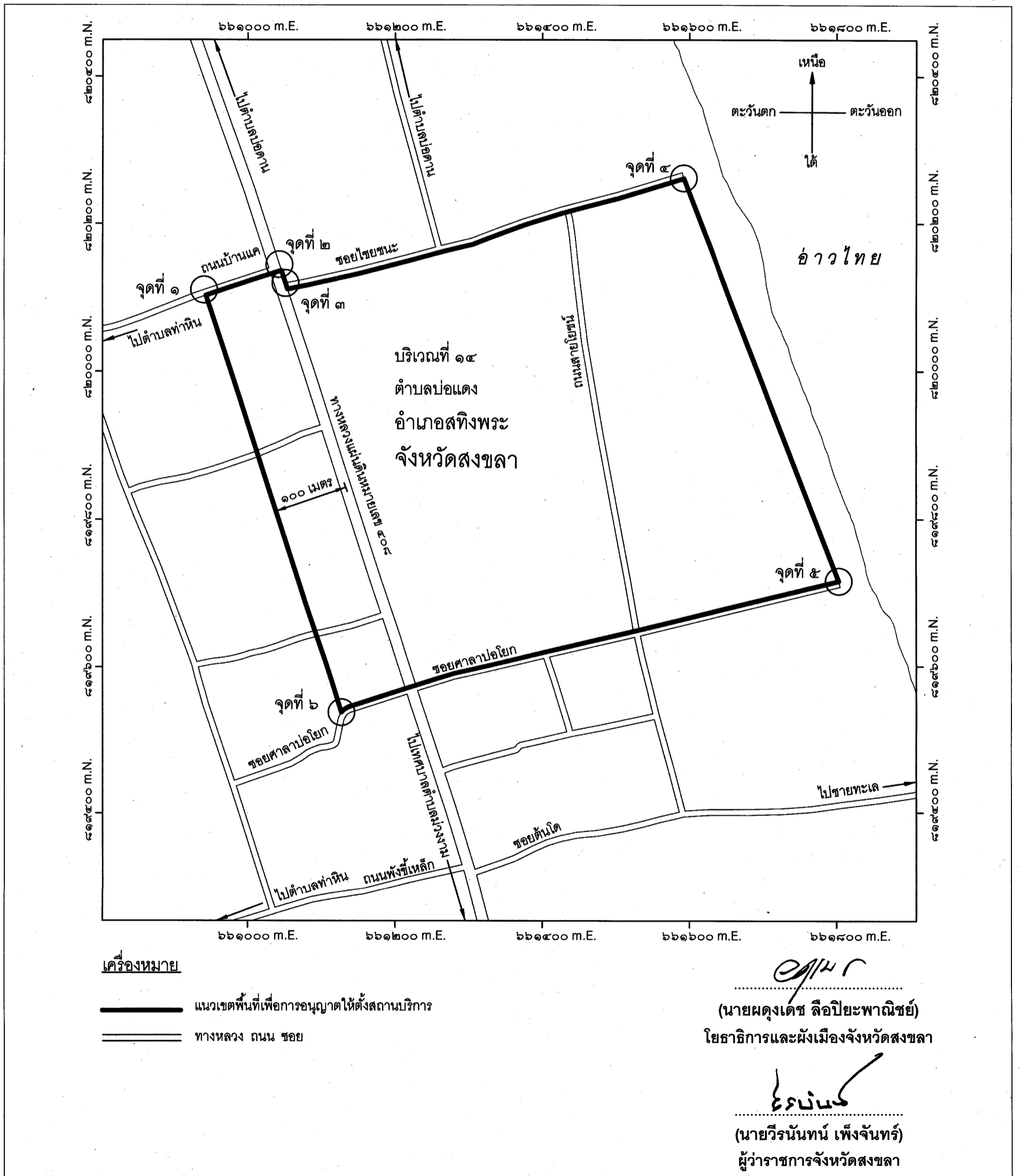
แผนที่ท้ายพระราชกฤษฎีกา
กำหนดเขตพื้นที่เพื่อการอนุญาตให้ตั้งสถานบริการ
ในท้องที่จังหวัดสงขลา

พ.ศ. ๒๕๖๒

มาตราส่วน ๑ : ๖,๐๐๐

๐ ๑๐๐ ๒๐๐ ๔๐๐ เมตร

แผนที่หมายเลข ๑๐/๑๓



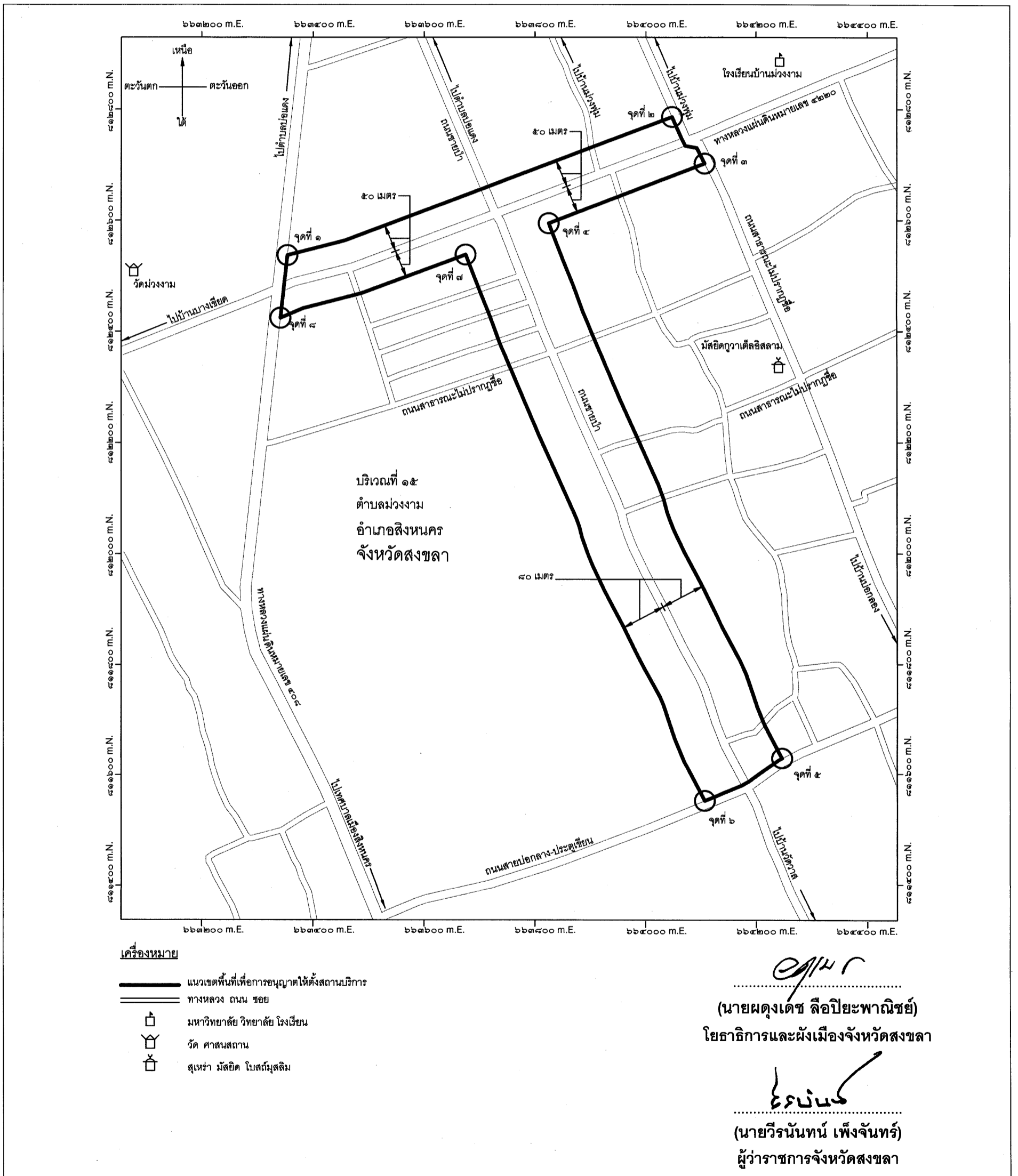
แผนที่ท้ายพระราชกฤษฎีกา
กำหนดเขตพื้นที่เพื่อการอนุญาตให้ตั้งสถานบริการ
ในท้องที่จังหวัดสงขลา

พ.ศ. ๒๕๖๒

มาตราส่วน ๑ : ๖,๐๐๐

๐ ๑๐๐ ๒๐๐ ๔๐๐ เมตร


แผนที่หมายเลข ๑๑/๑๓



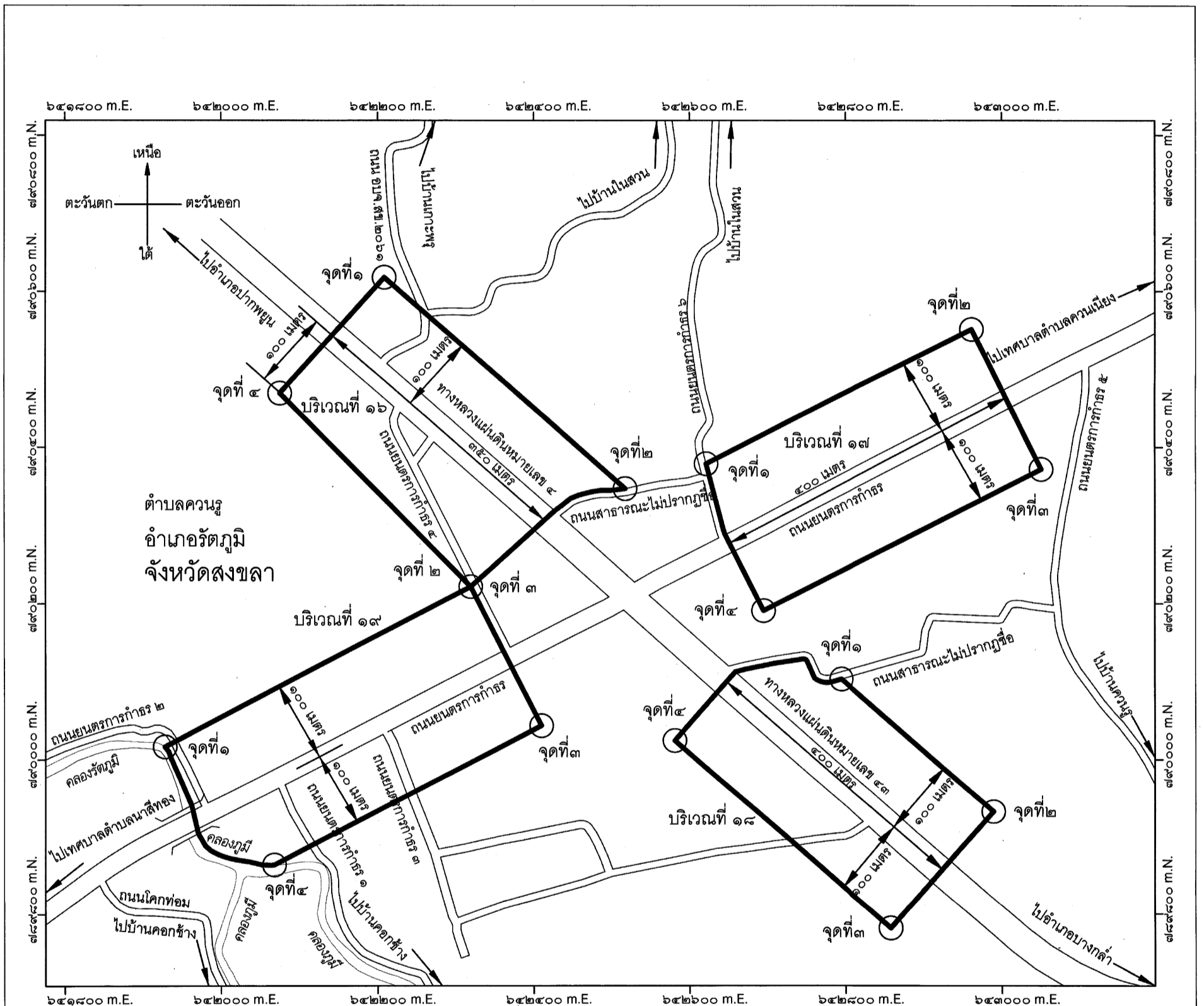
แผนที่ท้ายพระราชกฤษฎีกา
กำหนดเขตพื้นที่เพื่อการอนุญาตให้ตั้งสถานบริการ
ในท้องที่จังหวัดสงขลา

พ.ศ. ๒๕๖๒

มาตราส่วน ๑ : ๖,๐๐๐



แผนที่หมายเลข ๑๒/๑๓



เครื่องหมาย

- แนวเขตพื้นที่เพื่อการอนุญาตให้ตั้งสถานบริการ
- ทางหลวง ถนน ขยาย
- สะพาน
- แม่น้ำ คลอง ห้วย


(นายผดุงเดช ลือปิยะพานิชย์)
โยธาธิการและผังเมืองจังหวัดสงขลา

(นายวีรนนท์ เฟ็งจันท์)
ผู้ว่าราชการจังหวัดสงขลา

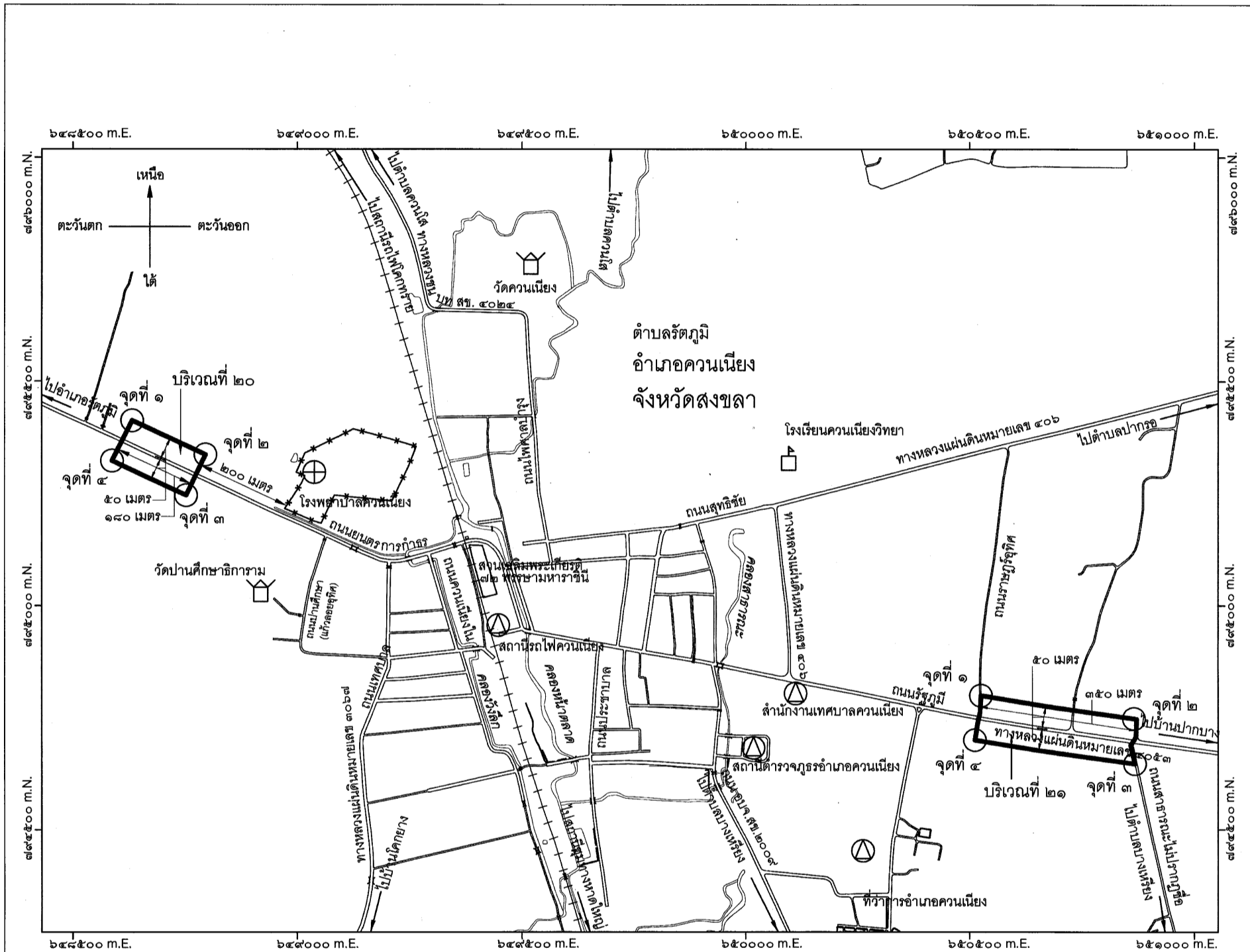
แผนที่ท้ายพระราชกฤษฎีกา
กำหนดเขตพื้นที่เพื่อการอนุญาตให้ตั้งสถานบริการ
ในท้องที่จังหวัดสงขลา

พ.ศ. ๒๕๖๒

มาตราส่วน ๑ : ๑๐,๐๐๐



แผนที่หมายเลข ๑๓/๑๓



เครื่องหมาย

- แนวเขตพื้นที่การอนุญาตให้ตั้งสถานบริการ
- ทางหลวง ถนน ซอย
- ทางรถไฟ
- สะพาน
- แม่น้ำ คลอง ห้วย
- รั้ว
- สถานที่ราชการ
- โรงพยาบาล สถานอนามัย
- มหาวิทยาลัย วิทยาลัย โรงเรียน
- วัด ศาสนสถาน

(นายผดุงเดช ลือปิยะพานิชย์)
โยธาธิการและผังเมืองจังหวัดสงขลา

(นายวีรนนท์ เพ็งจันทร์)
ผู้ว่าราชการจังหวัดสงขลา

หมายเหตุ :- เหตุผลในการประกาศใช้พระราชกฤษฎีกาฉบับนี้ คือ โดยที่เป็นการสมควรปรับปรุงการกำหนดเขตพื้นที่เพื่อการอนุญาตให้ตั้งสถานบริการในท้องที่จังหวัดสงขลา เพื่อให้การตั้งสถานบริการในท้องที่จังหวัดสงขลาเป็นไปด้วยความเรียบร้อยอันจะเป็นประโยชน์ในการรักษาความสงบเรียบร้อยของประชาชนในท้องที่จังหวัดสงขลา จึงจำเป็นต้องตราพระราชกฤษฎีกานี้