



พระราชกฤษฎีกา

กำหนดเขตที่ดินในบริเวณที่จะเวนคืน
เพื่อดำเนินโครงการก่อสร้างทางคู่ในเส้นทางรถไฟสายเหนือ
ช่วงลพบุรี - ปากน้ำโพ
พ.ศ. ๒๕๕๘

ภูมิพลอดุลยเดช ป.ร.

ให้ไว้ ณ วันที่ ๔ พฤศจิกายน พ.ศ. ๒๕๕๘
เป็นปีที่ ๗๐ ในรัชกาลปัจจุบัน

พระบาทสมเด็จพระปรมินทรมหาภูมิพลอดุลยเดช มีพระบรมราชโองการโปรดเกล้าฯ ให้ประกาศว่า

โดยที่เป็นการสมควรกำหนดเขตที่ดินในบริเวณที่จะเวนคืน ในท้องที่ตำบลโคกลำพาน ตำบลโพธิ์ไก่ตัน ตำบลตะลุง ตำบลโพธิ์ตรุ ตำบลบางชันหมาก ตำบลโคกกระเทียม อำเภอเมืองลพบุรี ตำบลโพตลาดแก้ว อำเภอท่าม่วง ตำบลเชียงงา ตำบลบ้านหมี่ อำเภอบ้านหมี่ จังหวัดลพบุรี และตำบลเขาทอง อำเภอพยุหะคีรี ตำบลหนองปลิง อำเภอเมืองนครสวรรค์ จังหวัดนครสวรรค์ เพื่อสร้างทางและสะพานข้ามทางรถไฟ และสร้างทางรถไฟทางคู่ ตามโครงการก่อสร้างทางคู่ในเส้นทางรถไฟสายเหนือ ช่วงลพบุรี - ปากน้ำโพ

อาศัยอำนาจตามความในมาตรา ๒๒ ของรัฐธรรมนูญแห่งราชอาณาจักรไทย (ฉบับชั่วคราว) พุทธศักราช ๒๕๕๗ กับมาตรา ๕ วรรคสาม และมาตรา ๖ แห่งพระราชบัญญัติว่าด้วยการเวนคืนอสังหาริมทรัพย์ พ.ศ. ๒๕๓๐ ประกอบกับมาตรา ๓๗ ทวิ แห่งพระราชบัญญัติการรถไฟแห่งประเทศไทย พ.ศ. ๒๕๔๔ ซึ่งแก้ไขเพิ่มเติมโดยพระราชบัญญัติการรถไฟแห่งประเทศไทย (ฉบับที่ ๕) พ.ศ. ๒๕๓๐ จึงทรงพระกรุณาโปรดเกล้าฯ ให้ตราพระราชกฤษฎีกาขึ้นไว้ ดังต่อไปนี้

มาตรา ๑ พระราชกฤษฎีกานี้เรียกว่า “พระราชกฤษฎีกากำหนดเขตที่ดินในบริเวณที่จะเวนคืน เพื่อดำเนินโครงการก่อสร้างทางคู่ในเส้นทางรถไฟสายเหนือ ช่วงลพบุรี - ปากน้ำโพ พ.ศ. ๒๕๕๘”

มาตรา ๒ พระราชกฤษฎีกานี้ให้ใช้บังคับตั้งแต่วันถัดจากวันประกาศในราชกิจจานุเบกษา เป็นต้นไป

มาตรา ๓ พระราชกฤษฎีกานี้ให้ใช้บังคับได้มีกำหนดสี่ปี

มาตรา ๔ เขตที่ดินในบริเวณที่จะเวนคืนตามพระราชกฤษฎีกานี้ ซึ่งมีวัตถุประสงค์เพื่อใช้ในการสร้างทางและสะพานข้ามทางรถไฟ มีดังต่อไปนี้

(๑) ในท้องที่ตำบลเชียงงา และตำบลบ้านหมี่ อำเภอบ้านหมี่ จังหวัดลพบุรี มีส่วนกว้างสี่สิบเมตร ทั้งนี้ ภายในแนวเขตตามแผนที่ท้ายพระราชกฤษฎีกาหมายเลข ๑/๕

(๒) ในท้องที่ตำบลเขาทอง อำเภอพยุหะคีรี จังหวัดนครสวรรค์ มีส่วนกว้างสี่สิบเมตร ทั้งนี้ ภายในแนวเขตตามแผนที่ท้ายพระราชกฤษฎีกาหมายเลข ๒/๕ และหมายเลข ๓/๕

(๓) ในท้องที่ตำบลหนองปลิง อำเภอเมืองนครสวรรค์ จังหวัดนครสวรรค์ มีส่วนกว้างสี่สิบเมตร ทั้งนี้ ภายในแนวเขตตามแผนที่ท้ายพระราชกฤษฎีกาหมายเลข ๔/๕

มาตรา ๕ เขตที่ดินในบริเวณที่จะเวนคืนตามพระราชกฤษฎีกานี้ซึ่งมีวัตถุประสงค์เพื่อใช้ในการสร้างทางรถไฟทางคู่ ในท้องที่ตำบลโคกลำพาน ตำบลโพธิ์เก้าต้น ตำบลตะลุง ตำบลโพธิ์ตรุ ตำบลบางชันหมาก ตำบลโคกกระเทียม อำเภอเมืองลพบุรี และตำบลโพตลาดแก้ว อำเภอท่าม่วง จังหวัดลพบุรี มีส่วนแคบที่สุดหนึ่งร้อยเมตร และส่วนกว้างที่สุดสองร้อยเมตร ทั้งนี้ ภายในแนวเขตตามแผนที่ท้ายพระราชกฤษฎีกาหมายเลข ๕/๕

มาตรา ๖ ให้ผู้ว่าการรถไฟแห่งประเทศไทยเป็นเจ้าหน้าที่เวนคืนตามพระราชกฤษฎีกานี้

มาตรา ๗ ให้รัฐมนตรีว่าการกระทรวงคมนาคมรักษาการตามพระราชกฤษฎีกานี้

ผู้รับสนองพระบรมราชโองการ

พลเอก ประยุทธ์ จันทร์โอชา

นายกรัฐมนตรี

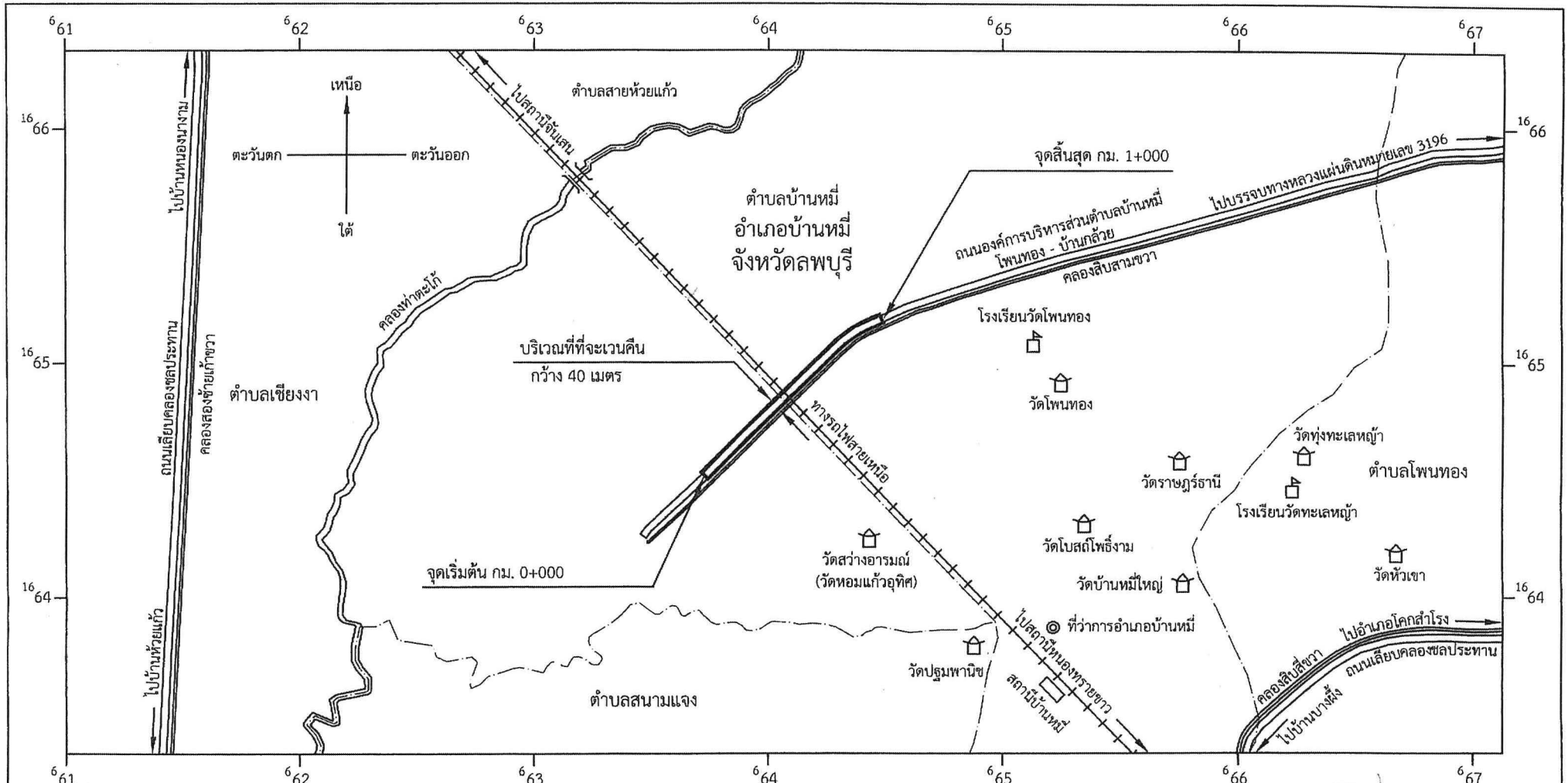
แผนที่ท้ายพระราชกฤษฎีกากำหนดเขตที่ดินในบริเวณที่จะเวนคืน
เพื่อดำเนินโครงการก่อสร้างทางคู่ในเส้นทางรถไฟสายเหนือ ช่วงลพบุรี - ปากน้ำโพ

พ.ศ. 2558

มาตราส่วน 1 : 25,000

0 0.5 1 1.5 กิโลเมตร

แผนที่หมายเลข 1/5



เครื่องหมาย

- | | | | | | |
|--|----------------------------------|--|------------------|--|-------------------------------|
| | แนวเขตที่ดินในบริเวณที่จะเวนคืน | | สะพาน | | หมู่บ้าน บ้าน |
| | เขตตำบล เขตองค์การบริหารส่วนตำบล | | แม่น้ำ คลอง ห้วย | | มหาวิทยาลัย วิทยาลัย โรงเรียน |
| | ทางหลวง ถนน ซอย | | ที่ว่าการอำเภอ | | วัด ศาสนสถาน |
| | ทางรถไฟ | | คลองส่งน้ำ | | สถานีรถไฟ |

(นายธงชัย อู๋เจริญ)
 หัวหน้ากองจัดการที่ดิน

 (นายจเร รุ่งรัมย์)
 วิศวกรใหญ่ฝ่ายโครงการพิเศษและก่อสร้าง

 (นายวุฒิชชาติ กัลยานมิตร)
 ผู้ว่าการรถไฟแห่งประเทศไทย

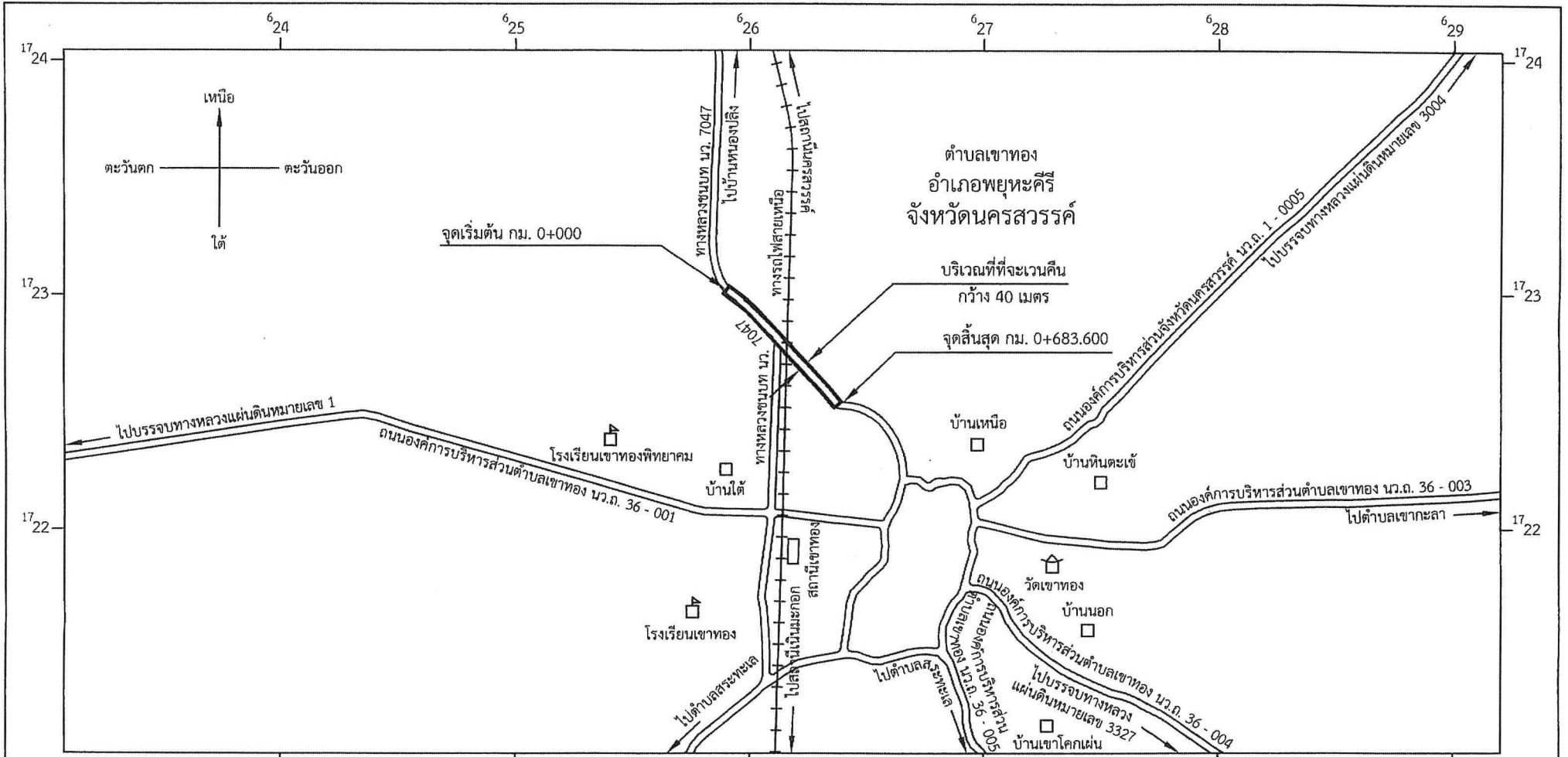
แผนที่ท้ายพระราชกฤษฎีกากำหนดเขตที่ดินในบริเวณที่จะเวนคืน
เพื่อดำเนินโครงการก่อสร้างทางคู่ในเส้นทางรถไฟสายเหนือ ช่วงลพบุรี - ปากน้ำโพ

พ.ศ. 2558

มาตราส่วน 1 : 25,000

0 0.5 1 1.5 กิโลเมตร

แผนที่หมายเลข 3/5



เครื่องหมาย

- | | | | |
|--|---------------------------------|--|-------------------------------|
| | แนวเขตที่ดินในบริเวณที่จะเวนคืน | | มหาวิทยาลัย วิทยาลัย โรงเรียน |
| | ทางหลวง ถนน ขยาย | | วัด ศาสนสถาน |
| | ทางรถไฟ | | สถานีรถไฟ |
| | หมู่บ้าน บ้าน | | |

(นายธงชัย อู่เจริญ)
หัวหน้ากองจัดการที่ดิน

(นายวุฒิชาติ กัลยาณมิตร)
ผู้ว่าการรถไฟแห่งประเทศไทย

(นายจรูญ รุ่งฐานี)
วิศวกรใหญ่ฝ่ายโครงการพิเศษและก่อสร้าง

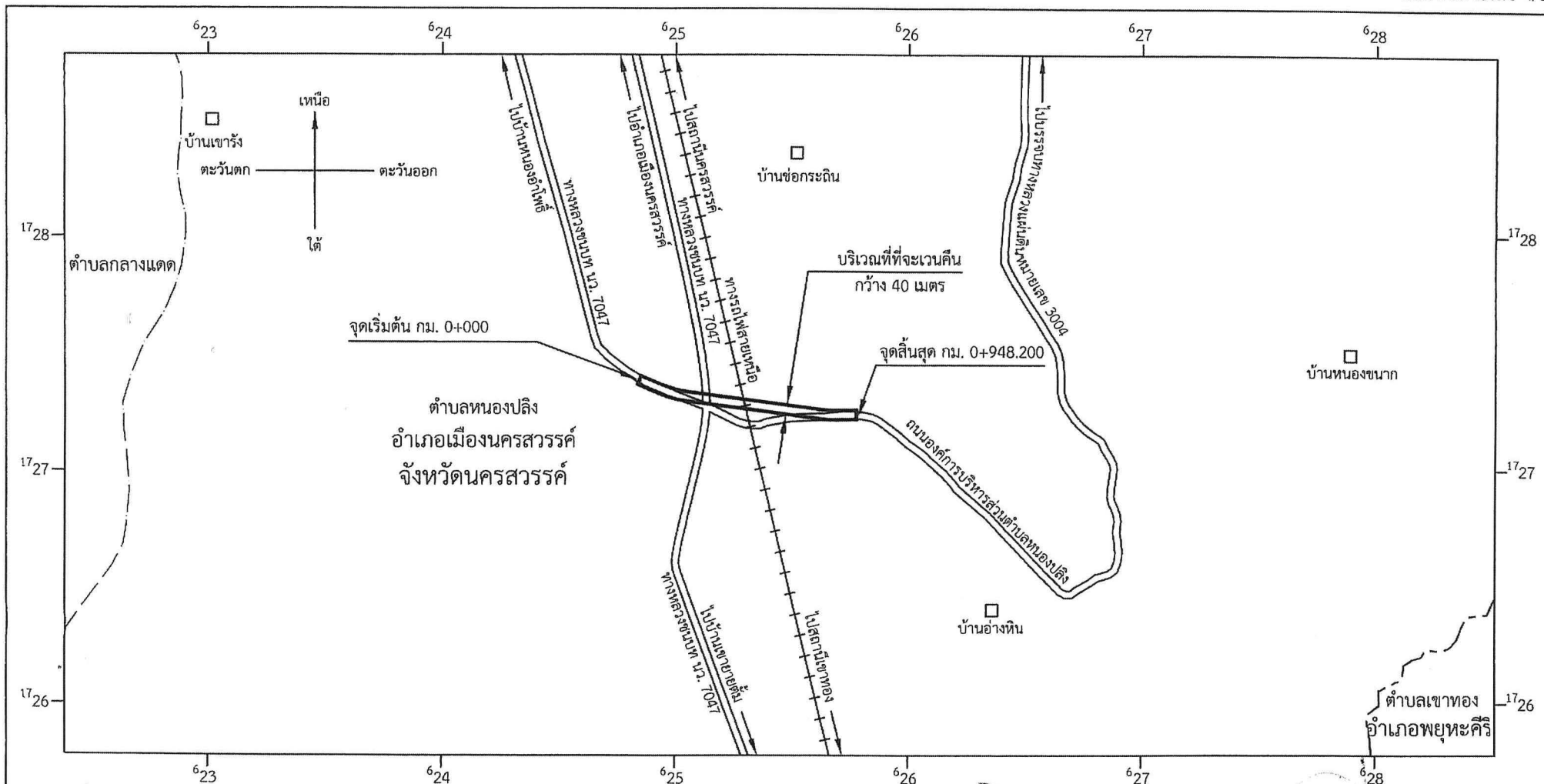
แผนที่ท้ายพระราชกฤษฎีกากำหนดเขตที่ดินในบริเวณที่จะเวนคืน
เพื่อดำเนินโครงการก่อสร้างทางคู่ในเส้นทางรถไฟสายเหนือ ช่วงลพบุรี - ปากน้ำโพ

พ.ศ. 2558

มาตราส่วน 1 : 25,000

0 0.5 1 1.5 กิโลเมตร

แผนที่หมายเลข 4/5



เครื่องหมาย

- | | | | |
|--|----------------------------------|--|---------------|
| | แนวเขตที่ดินในบริเวณที่จะเวนคืน | | ทางรถไฟ |
| | เขตอำเภอ เขตกิ่งอำเภอ | | หมู่บ้าน บ้าน |
| | เขตตำบล เขตองค์การบริหารส่วนตำบล | | |
| | ทางหลวง ถนน ซอย | | |

(นายธงชัย อ้อยเจริญ)
หัวหน้ากองจัดการที่ดิน

(นายจร รุ่งฐานีย์)

วิศวกรใหญ่ฝ่ายโครงการพิเศษและก่อสร้าง

(นายวุฒิชาติ กัลยาณมิตร)

ผู้ว่าการรถไฟแห่งประเทศไทย

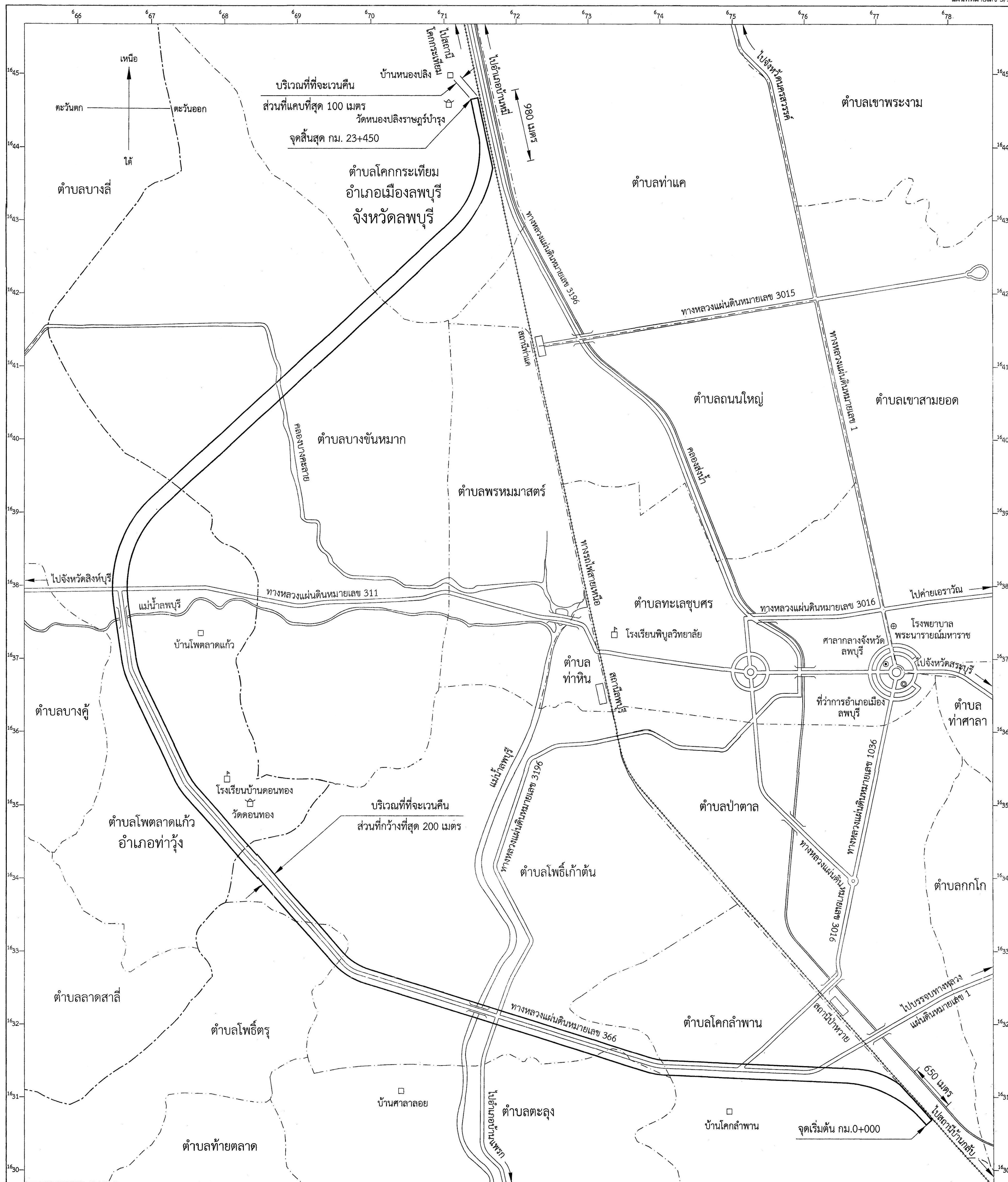
แผนที่ท้ายพระราชกฤษฎีกากำหนดเขตที่ดินในบริเวณที่จะเวนคืน
เพื่อดำเนินโครงการก่อสร้างทางคู่ในเส้นทางรถไฟสายเหนือ ช่วงลพบุรี - ปากน้ำโพ

พ.ศ. 2558

มาตราส่วน 1 : 25,000

0 0.5 1 1.5 กิโลเมตร

แผนที่หมายเลข 5/5




เครื่องหมาย

- แนวเขตที่ดินในบริเวณที่จะเวนคืน
- - - เขตอำเภอ เขตกิ่งอำเภอ
- · - · - เขตตำบล เขตองค์การบริหารส่วนตำบล
- ทางหลวง ถนน ซอย
- +++++ ทางรถไฟ
- สะพาน
- แม่น้ำ คลอง ห้วย
- คลองส่งน้ำ

- ⊙ ศาลากลางจังหวัด
- ⊙ ที่ว่าการอำเภอ
- ⊙ โรงพยาบาล สถานอนามัย
- หมู่บ้าน บ้าน
- มหาวิทยาลัย วิทยาลัย โรงเรียน
- วัด ศาสนสถาน
- สถานีรถไฟ


(นายธงชัย อึ้งเจริญ)
หัวหน้ากองจัดการที่ดิน


(นายเรอ รุ่งฐานัน)
วิศวกรใหญ่ฝ่ายโครงการพิเศษ
และก่อสร้าง


(นายวุฒิชชาติ กัลยาณมิตร)
ผู้อำนวยการไฟฟ้าแห่งประเทศไทย

หมายเหตุ :- เหตุผลในการประกาศใช้พระราชกฤษฎีกานี้ คือ เนื่องจากมีความจำเป็นต้องสร้างทางและสะพานข้ามทางรถไฟ และสร้างทางรถไฟทางคู่ ตามโครงการก่อสร้างทางคู่ในเส้นทางรถไฟสายเหนือ ช่วงลพบุรี - ปากน้ำโพ ในท้องที่ตำบลโคกลำพาน ตำบลโพธิ์เก้าต้น ตำบลตะลุง ตำบลโพธิ์ตรุ ตำบลบางชันหมาก ตำบลโคกกระเทียม อำเภอเมืองลพบุรี ตำบลโพตลาดแก้ว อำเภอท่าม่วง ตำบลเชียงภา ตำบลบ้านหมี่ อำเภอบ้านหมี่ จังหวัดลพบุรี และตำบลเขาทอง อำเภอพยุหะคีรี ตำบลหนองปลิง อำเภอเมืองนครสวรรค์ จังหวัดนครสวรรค์ เพื่ออำนวยความสะดวกและความรวดเร็วแก่การจราจรและการขนส่งอันเป็นกิจการสาธารณูปโภค สมควรกำหนดเขตที่ดินในบริเวณที่จะเวนคืนในท้องที่ดังกล่าว เพื่อให้เจ้าหน้าที่หรือผู้ซึ่งได้รับมอบหมายจากเจ้าหน้าที่มีสิทธิเข้าไปทำการสำรวจและเพื่อทราบข้อเท็จจริงเกี่ยวกับอสังหาริมทรัพย์ที่จะต้องเวนคืนที่แน่นอน จึงจำเป็นต้องตราพระราชกฤษฎีกานี้